

АКТ
оценки технического состояния автомобильных дорог общего пользования
местного значения Букановского сельского поселения Кумылженского
муниципального района Волгоградской области

ст. Букановская

04.06.2023г.

Комиссия по оценке технического состояния автомобильных дорог, общего пользования местного значения Букановского сельского поселения, действующая на основании постановления администрации Букановского сельского поселения от 11.04.2023 г. № 19, в составе:

председателя комиссии; Кошелевой Елены Александровны,

секретаря комиссии: Елфимовой Светланы Михайловны,

членов комиссии: Лутковой Анны Николаевны,

Земцова Ивана Яковлевича

Ильиной Натальи Александровны

рассмотрев представленную документацию: отчет «Инвентаризация автомобильных дорог и улиц Букановского сельского поселения Кумылженского муниципального района Волгоградской области», схему дислокации дорожных знаков и горизонтальной разметки и проведя визуальное обследование объекта автомобильной дороги № 18 246 808 ОП МП 001 по адресу: ст-ца Букановская, ул. Кривошлыкова, год ввода в эксплуатацию неизвестен, дата последнего ремонта, реконструкции 2017 г., протяженность 0,988 км., установила следующее:

1) постоянные параметры и характеристики автомобильной дороги (технический уровень автомобильной дороги):

ширина проезжей части и земляного полотна 3,5 м. ; 6 м.;

габарит приближения нет;

длины прямых, величины углов поворотов в плане трассы и величины их радиусов нет;

протяженность подъемов и спусков нет;

продольный и поперечный уклоны нет;

высота насыпи и глубина выемки 10 см., 15 см.;

габариты искусственных дорожных сооружений нет;

состояние элементов водоотвода нет;

состояние элементов обустройства дороги и технических средств организации дорожного движения удовлетворительно;

2) переменные параметры и характеристики автомобильной дороги, организации и условий дорожного движения, изменяющиеся в процессе эксплуатации автомобильной дороги (эксплуатационное состояние автомобильной дороги):

продольная ровность и глубина колеи дорожного покрытия отсутствует;

сцепные свойства дорожного покрытия и состояние обочин удовлетворительно;

прочность дорожной одежды удовлетворительно;

грузоподъемность искусственных дорожных сооружений нет;

объем и вид повреждений проезжей части, земляного полотна и системы водоотвода, искусственных дорожных сооружений, элементов обустройства дороги и технических средств организации дорожного движения нет;

3) характеристики автомобильной дороги, определяющие совокупность показателей, влияющих на эффективность и безопасность работы автомобильного транспорта (параметры движения транспортного потока):

средняя скорость движения транспортного потока 40 км/ч.;

безопасность движения транспортного потока иснет;

пропускная способность, уровень загрузки автомобильной дороги движением 10 м/сут.;

среднегодовая суточная интенсивность движения и состав транспортного потока

500;

способность дороги пропускать транспортные средства с допустимыми для движения осевыми нагрузками, общей массой и габаритами шестые.

Заключение:

1. Заключение по оценке технического состояния объекта:

Удовлетворительное

2. Предложения по устранению недостатков, сроки проведения мероприятий:

Заасфальт. работы в 2023-2024 г.

Председатель комиссии:

Дон
(подпись)

Кочинаева С. А.
(Ф.И.О.)

Секретарь комиссии:

Седя
(подпись)

Сидримова Р. М.
(Ф.И.О.)

Члены комиссии:

А. Луфт
(подпись)

Луткова А. Н.
(Ф.И.О.)

Зи В
(подпись)

Земцов И. Я.
(Ф.И.О.)

Ислюк
(подпись)

Иванова Н. А.
(Ф.И.О.)

АКТ
оценки технического состояния автомобильных дорог общего пользования
местного значения Букановского сельского поселения Кумылженского
муниципального района Волгоградской области

ст. Букановская

07.06.2023г.

Комиссия по оценке технического состояния автомобильных дорог, общего пользования местного значения Букановского сельского поселения, действующая на основании постановления администрации Букановского сельского поселения от 11.04.2023 г. № 19, в составе:

председателя комиссии: Кошелевой Елены Александровны,
секретаря комиссии: Елфимовой Светланы Михайловны,
членов комиссии: Лутковой Анны Николаевны,

Земцова Ивана Яковлевича

Ильиной Натальи Александровны

рассмотрев представленную документацию: отчет «Инвентаризация автомобильных дорог и улиц Букановского сельского поселения Кумылженского муниципального района Волгоградской области», схему дислокации дорожных знаков и горизонтальной разметки и проведя визуальное обследование объекта автомобильной дороги № 18 246 808 ОП МП 002 по адресу: ст-ца Букановская, ул. Лагутина, год ввода в эксплуатацию неизвестен, дата последнего ремонта, реконструкции 2017 г., протяженность 2,247 км., установила следующее:

1) постоянные параметры и характеристики автомобильной дороги (технический уровень автомобильной дороги):

ширина проезжей части и земляного полотна 6 м; 3,5 м; 7 м.;

габарит приближения нет;

длины прямых, величины углов поворотов в плане трассы и величины их радиусов нет;

протяженность подъемов и спусков нет;

продольный и поперечный уклоны нет;

высота насыпи и глубина выемки 10 см., 15 см.;

габариты искусственных дорожных сооружений нет;

состояние элементов водоотвода нет;

состояние элементов обустройства дороги и технических средств организации дорожного движения удовлетворительное

2) переменные параметры и характеристики автомобильной дороги, организации и условий дорожного движения, изменяющиеся в процессе эксплуатации автомобильной дороги (эксплуатационное состояние автомобильной дороги):

продольная ровность и глубина колеи дорожного покрытия нет;

сцепные свойства дорожного покрытия и состояние обочин удовлетворительное

прочность дорожной одежды удовлетворительное;

грузоподъемность искусственных дорожных сооружений нет;

объем и вид повреждений проезжей части, земляного полотна и системы водоотвода, искусственных дорожных сооружений, элементов обустройства дороги и технических средств организации дорожного движения нет;

3) характеристики автомобильной дороги, определяющие совокупность показателей, влияющих на эффективность и безопасность работы автомобильного транспорта (параметры движения транспортного потока):

средняя скорость движения транспортного потока 40 км/ч.;

безопасность движения транспортного потока интенсивно;

пропускная способность, уровень загрузки автомобильной дороги движением 15 м/сут.;

среднегодовая суточная интенсивность движения и состав транспортного потока

700 ;

способность дороги пропускать транспортные средства с допустимыми для движения осевыми нагрузками, общей массой и габаритами имеется.

Заключение:

1. Заключение по оценке технического состояния объекта:

удовлетворительно

2. Предложения по устранению недостатков, сроки проведения мероприятий:

Замена шпал 571 м. 2023 - 2025г.

Председатель комиссии:

Да

(подпись)

Кашинцев С. А.

(Ф.И.О.)

Секретарь комиссии

Сед

(подпись)

Евдокимова С. М.

(Ф.И.О.)

Члены комиссии

А. Луф

(подпись)

Луткова Н. Н.

(Ф.И.О.)

Зуб

(подпись)

Земцов И. В.

(Ф.И.О.)

Иванов

(подпись)

Иванова Н. Н.

(Ф.И.О.)

АКТ
оценки технического состояния автомобильных дорог общего пользования
местного значения Букановского сельского поселения Кумылженского
муниципального района Волгоградской области

ст. Букановская

04.06.2023

Комиссия по оценке технического состояния автомобильных дорог, общего пользования местного значения Букановского сельского поселения, действующая на основании постановления администрации Букановского сельского поселения от 11.04.2023 г. № 19, в составе:

председателя комиссии: Кошелевой Елены Александровны,

секретаря комиссии: Елфимовой Светланы Михайловны,

членов комиссии: Лутковой Анны Николаевны,

Земцова Ивана Яковлевича

Ильиной Натальи Александровны

рассмотрев представленную документацию: отчет «Инвентаризация автомобильных дорог и улиц Букановского сельского поселения Кумылженского муниципального района Волгоградской области», схему дислокации дорожных знаков и горизонтальной разметки и проведя визуальное обследование объекта автомобильной дороги № 18 246 808 ОП МП 003 по адресу: ст-ца Букановская, ул. Мира, год ввода в эксплуатацию неизвестен, дата последнего ремонта, реконструкции 2017 г., протяженность 1,852 км., установила следующее:

1) постоянные параметры и характеристики автомобильной дороги (технический уровень автомобильной дороги):

ширина проезжей части и земляного полотна 4,5; 3,5; 6 м.;

габарит приближения нет;

длины прямых, величины углов поворотов в плане трассы и величины их радиусов нет;

протяженность подъемов и спусков нет;

продольный и поперечный уклоны нет;

высота насыпи и глубина выемки 10 см.; 15 см.;

габариты искусственных дорожных сооружений нет;

состояние элементов водоотвода нет;

состояние элементов обустройства дороги и технических средств организации дорожного движения удовлетворительное;

2) переменные параметры и характеристики автомобильной дороги, организации и условий дорожного движения, изменяющиеся в процессе эксплуатации автомобильной дороги (эксплуатационное состояние автомобильной дороги):

продольная ровность и глубина колеи дорожного покрытия нет;

сцепные свойства дорожного покрытия и состояние обочин удовлетворительное;

прочность дорожной одежды удовлетворительное;

грузоподъемность искусственных дорожных сооружений нет;

объем и вид повреждений проезжей части, земляного полотна и системы водоотвода, искусственных дорожных сооружений, элементов обустройства дороги и технических средств организации дорожного движения нет;

3) характеристики автомобильной дороги, определяющие совокупность показателей, влияющих на эффективность и безопасность работы автомобильного транспорта (параметры движения транспортного потока):

средняя скорость движения транспортного потока 40 км/ч;

безопасность движения транспортного потока высокая;

пропускная способность, уровень загрузки автомобильной дороги движением 10 м/ч;

среднегодовая суточная интенсивность движения и состав транспортного потока

700;

способность дороги пропускать транспортные средства с допустимыми для движения осевыми нагрузками, общей массой и габаритами ммсстал.

Заключение:

1. Заключение по оценке технического состояния объекта:

Удовлетворительно

2. Предложения по устранению недостатков, сроки проведения мероприятий:

нет

Председатель комиссии Аса | Колшова Е.А.
(подпись) (Ф.И.О.)

Секретарь комиссии Евг | Евфимова В.М.
(подпись) (Ф.И.О.)

Члены комиссии А. Луко | Луткова А.Н.
(подпись) (Ф.И.О.)

Зин | Зинцов И.Э.
(подпись) (Ф.И.О.)

Иван | Иванова И.А.
(подпись) (Ф.И.О.)

АКТ

оценки технического состояния автомобильных дорог общего пользования местного значения Букановского сельского поселения Кумылженского муниципального района Волгоградской области

ст. Букановская

04.06.2023 г.

Комиссия по оценке технического состояния автомобильных дорог, общего пользования местного значения Букановского сельского поселения, действующая на основании постановления администрации Букановского сельского поселения от 11.04.2023 г. № 19, в составе:

председателя комиссии: Кошелевой Елены Александровны,

секретаря комиссии: Елфимовой Светланы Михайловны,

членов комиссии: Лутковой Анны Николаевны,

Земцова Ивана Яковлевича

Ильиной Натальи Александровны

рассмотрев представленную документацию: отчет «Инвентаризация автомобильных дорог и улиц Букановского сельского поселения Кумылженского муниципального района Волгоградской области», схему дислокации дорожных знаков и горизонтальной разметки и проведя визуальное обследование объекта автомобильной дороги № 18 246 808 ОП МП 004 по адресу: ст-ца Букановская, ул. 50 лет Октября, год ввода в эксплуатацию неизвестен, дата последнего ремонта, реконструкции 2018 г., протяженность 1,852 км., установила следующее:

1) постоянные параметры и характеристики автомобильной дороги (технический уровень автомобильной дороги):

ширина проезжей части и земляного полотна 4,5 м; 3,5 м; 6 м;

габарит приближения нет;

длины прямых, величины углов поворотов в плане трассы и величины их радиусов нет;

протяженность подъемов и спусков нет;

продольный и поперечный уклоны нет;

высота насыпи и глубина выемки 10 см; 15 см;

габариты искусственных дорожных сооружений нет;

состояние элементов водоотвода нет;

состояние элементов обустройства дороги и технических средств организации дорожного движения удовлетворительно

2) переменные параметры и характеристики автомобильной дороги, организации и условий дорожного движения, изменяющиеся в процессе эксплуатации автомобильной дороги (эксплуатационное состояние автомобильной дороги):

продольная ровность и глубина колеи дорожного покрытия нет;

сцепные свойства дорожного покрытия и состояние обочин удовлетворительно

прочность дорожной одежды удовлетворительно

грузоподъемность искусственных дорожных сооружений нет;

объем и вид повреждений проезжей части, земляного полотна и системы водоотвода, искусственных дорожных сооружений, элементов обустройства дороги и технических средств организации дорожного движения нет;

3) характеристики автомобильной дороги, определяющие совокупность показателей, влияющих на эффективность и безопасность работы автомобильного транспорта (параметры движения транспортного потока):

средняя скорость движения транспортного потока 40 км/ч;

безопасность движения транспортного потока высокая;

пропускная способность, уровень загрузки автомобильной дороги движением 10 м/сут.;

среднегодовая суточная интенсивность движения и состав транспортного потока

500 ;

способность дороги пропускать транспортные средства с допустимыми для движения осевыми нагрузками, общей массой и габаритами шестая.

Заключение:

1. Заключение по оценке технического состояния объекта:

Удовлетворительно

2. Предложения по устранению недостатков, сроки проведения мероприятий:

Подготовка учебки, 2023 г.

Председатель комиссии

Два

(подпись)

Кожина С. А.

(Ф.И.О.)

Секретарь комиссии

Сева

(подпись)

Евдокимова С. Н.

(Ф.И.О.)

Члены комиссии

А. Лугов.

(подпись)

Луговая А. Н.

(Ф.И.О.)

Зуб

(подпись)

Зинин И. Э.

(Ф.И.О.)

Иванов

(подпись)

Иванова А. А.

(Ф.И.О.)

АКТ
оценки технического состояния автомобильных дорог общего пользования
местного значения Букановского сельского поселения Кумылженского
муниципального района Волгоградской области

ст. Букановская

07.06.2023г.

Комиссия по оценке технического состояния автомобильных дорог, общего пользования местного значения Букановского сельского поселения, действующая на основании постановления администрации Букановского сельского поселения от 11.04.2023 г. № 19, в составе:

председателя комиссии: Кошелевой Елены Александровны,

секретаря комиссии: Елфимовой Светланы Михайловны,

членов комиссии: Лутковой Анны Николаевны,

Земцова Ивана Яковлевича

Ильиной Натальи Александровны

рассмотрев представленную документацию: отчет «Инвентаризация автомобильных дорог и улиц Букановского сельского поселения Кумылженского муниципального района Волгоградской области», схему дислокации дорожных знаков и горизонтальной разметки и проведя визуальное обследование объекта автомобильной дороги № 18 246 808 ОП МП 005 по адресу: ст-ца Букановская, ул. Заречная, год ввода в эксплуатацию неизвестен, дата последнего ремонта, реконструкции 2017 г., протяженность 1,196 км., установила следующее:

1) постоянные параметры и характеристики автомобильной дороги (технический уровень автомобильной дороги):

ширина проезжей части и земляного полотна *4,5 м; 3,5 м; 6 м*;

габарит приближения *нет*;

длины прямых, величины углов поворотов в плане трассы и величины их радиусов *нет*;

протяженность подъемов и спусков *нет*;

продольный и поперечный уклоны *нет*;

высота насыпи и глубина выемки *4,5 м; 10 см; 15 см*;

габариты искусственных дорожных сооружений *0,4 м*;

состояние элементов водоотвода *нет*;

состояние элементов обустройства дороги и технических средств организации дорожного движения *удовлетворительно*;

2) переменные параметры и характеристики автомобильной дороги, организации и условий дорожного движения, изменяющиеся в процессе эксплуатации автомобильной дороги (эксплуатационное состояние автомобильной дороги):

продольная ровность и глубина колеи дорожного покрытия *нет*;

сцепные свойства дорожного покрытия и состояние обочин *удовлетворительно*;

прочность дорожной одежды *удовлетворительно*;

грузоподъемность искусственных дорожных сооружений *1-2 сущия*;

объем и вид повреждений проезжей части, земляного полотна и системы водоотвода, искусственных дорожных сооружений, элементов обустройства дороги и технических средств организации дорожного движения *нет*;

3) характеристики автомобильной дороги, определяющие совокупность показателей, влияющих на эффективность и безопасность работы автомобильного транспорта (параметры движения транспортного потока):

средняя скорость движения транспортного потока *40 км/ч*;

безопасность движения транспортного потока *шестая*;

пропускная способность, уровень загрузки автомобильной дороги движением *30 м/сут.*;

среднегодовая суточная интенсивность движения и состав транспортного потока

800;

способность дороги пропускать транспортные средства с допустимыми для движения осевыми нагрузками, общей массой и габаритами исчисляется.

Заключение:

1. Заключение по оценке технического состояния объекта:

Удовлетворительное

2. Предложения по устранению недостатков, сроки проведения мероприятий:

нет

Председатель комиссии

[Подпись]

(подпись)

Колчанова Е. А.

(Ф.И.О.)

Секретарь комиссии

[Подпись]

(подпись)

Евдокимова С. М.

(Ф.И.О.)

Члены комиссии

[Подпись]

(подпись)

(подпись)

Луткова А. Н.

(Ф.И.О.)

Зинков И. Я.

(Ф.И.О.)

[Подпись]

(подпись)

Шибина Н. А.

(Ф.И.О.)

АКТ
оценки технического состояния автомобильных дорог общего пользования
местного значения Букановского сельского поселения Кумылженского
муниципального района Волгоградской области

Ст. Букановская

07.06.2023 г.

Комиссия по оценке технического состояния автомобильных дорог, общего пользования местного значения Букановского сельского поселения, действующая на основании постановления администрации Букановского сельского поселения от 11.04.2023 г. № 19, в составе:

председателя комиссии: Кошелевой Елены Александровны,

секретаря комиссии: Елфимовой Светланы Михайловны,

членов комиссии: Лутковой Анны Николаевны,

Земцова Ивана Яковлевича

Ильиной Натальи Александровны

рассмотрев представленную документацию: отчет «Инвентаризация автомобильных дорог и улиц Букановского сельского поселения Кумылженского муниципального района Волгоградской области», схему дислокации дорожных знаков и горизонтальной разметки и проведя визуальное обследование объекта автомобильной дороги № 18 246 808 ОП МП 006 по адресу: ст-ца Букановская, ул. Хоперская, год ввода в эксплуатацию неизвестен, дата последнего ремонта, реконструкции 2018 г., протяженность 0,928 км., установила следующее:

1) постоянные параметры и характеристики автомобильной дороги (технический уровень автомобильной дороги):

ширина проезжей части и земляного полотна 3,5; 6 м.;

габарит приближения нет;

длины прямых, величины углов поворотов в плане трассы и величины их радиусов нет;

протяженность подъемов и спусков нет;

продольный и поперечный уклоны нет;

высота насыпи и глубина выемки 10 см; 15 см.;

габариты искусственных дорожных сооружений нет;

состояние элементов водоотвода нет;

состояние элементов обустройства дороги и технических средств организации дорожного движения удовлетворительно;

2) переменные параметры и характеристики автомобильной дороги, организации и условий дорожного движения, изменяющиеся в процессе эксплуатации автомобильной дороги (эксплуатационное состояние автомобильной дороги):

продольная ровность и глубина колеи дорожного покрытия нет;

сцепные свойства дорожного покрытия и состояние обочин удовлетворительно;

прочность дорожной одежды удовлетворительно;

грузоподъемность искусственных дорожных сооружений нет;

объем и вид повреждений проезжей части, земляного полотна и системы водоотвода, искусственных дорожных сооружений, элементов обустройства дороги и технических средств организации дорожного движения нет;

3) характеристики автомобильной дороги, определяющие совокупность показателей, влияющих на эффективность и безопасность работы автомобильного транспорта (параметры движения транспортного потока):

средняя скорость движения транспортного потока 40 км/ч.;

безопасность движения транспортного потока шестая;

пропускная способность, уровень загрузки автомобильной дороги движением 10 м/сут.;

среднегодовая суточная интенсивность движения и состав транспортного потока

500;

способность дороги пропускать транспортные средства с допустимыми для движения осевыми нагрузками, общей массой и габаритами норматив.

Заключение:

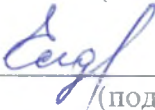
1. Заключение по оценке технического состояния объекта:

удовлетворительно


2. Предложения по устранению недостатков, сроки проведения мероприятий:

нет

Председатель комиссии:  | Комшова С.А. |
(подпись) (Ф.И.О.)

Секретарь комиссии  | Сидорова С.М. |
(подпись) (Ф.И.О.)

Члены комиссии  | Любимова А.Н. |
(подпись) (Ф.И.О.)

 | Зиничев У.Л. |
(подпись) (Ф.И.О.)

 | Числова Н.С. |
(подпись) (Ф.И.О.)

АКТ
оценки технического состояния автомобильных дорог общего пользования
местного значения Букановского сельского поселения Кумылженского
муниципального района Волгоградской области

ст. Букановская

04.06.2023 г.

Комиссия по оценке технического состояния автомобильных дорог, общего пользования местного значения Букановского сельского поселения, действующая на основании постановления администрации Букановского сельского поселения от 11.04.2023 г. № 19, в составе:

председателя комиссии: Кошелевой Елены Александровны,

секретаря комиссии: Елфимовой Светланы Михайловны,

членов комиссии: Лутковой Анны Николаевны,

Земцова Ивана Яковлевича

Ильиной Натальи Александровны

рассмотрев представленную документацию: отчет «Инвентаризация автомобильных дорог и улиц Букановского сельского поселения Кумылженского муниципального района Волгоградской области», схему дислокации дорожных знаков и горизонтальной разметки и проведя визуальное обследование объекта автомобильной дороги № 18 246 808 ОП МП 007 по адресу: ст-ца Букановская, ул. Подгорная, год ввода в эксплуатацию неизвестен, дата последнего ремонта, реконструкции неизвестна, протяженность 1,034 км., установила следующее:

1) постоянные параметры и характеристики автомобильной дороги (технический уровень автомобильной дороги):

ширина проезжей части и земляного полотна 0 м.;

габарит приближения нет;

длины прямых, величины углов поворотов в плане трассы и величины их радиусов нет;

протяженность подъемов и спусков нет;

продольный и поперечный уклоны нет;

высота насыпи и глубина выемки 10 см ; 75 см.;

габариты искусственных дорожных сооружений нет;

состояние элементов водоотвода нет;

состояние элементов обустройства дороги и технических средств организации дорожного движения удовлетворительно

2) переменные параметры и характеристики автомобильной дороги, организации и условий дорожного движения, изменяющиеся в процессе эксплуатации автомобильной дороги (эксплуатационное состояние автомобильной дороги):

продольная ровность и глубина колеи дорожного покрытия нет;

сцепные свойства дорожного покрытия и состояние обочин удовлетворительно

прочность дорожной одежды удовлетворительно

грузоподъемность искусственных дорожных сооружений нет;

объем и вид повреждений проезжей части, земляного полотна и системы водоотвода, искусственных дорожных сооружений, элементов обустройства дороги и технических средств организации дорожного движения нет;

3) характеристики автомобильной дороги, определяющие совокупность показателей, влияющих на эффективность и безопасность работы автомобильного транспорта (параметры движения транспортного потока):

средняя скорость движения транспортного потока 40 км/ч.;

безопасность движения транспортного потока шестая;

пропускная способность, уровень загрузки автомобильной дороги движением 40 м/сут.;

среднегодовая суточная интенсивность движения и состав транспортного потока

500;

способность дороги пропускать транспортные средства с допустимыми для движения осевыми нагрузками, общей массой и габаритами имеется.

Заключение:

1. Заключение по оценке технического состояния объекта:

Удовлетворительное

2. Предложения по устранению недостатков, сроки проведения мероприятий:

нет

Председатель комиссии

Даса

(подпись)

Колесова С. А.

(Ф.И.О.)

Секретарь комиссии

Сур

(подпись)

Сережикова С. М.

(Ф.И.О.)

Члены комиссии

А. Лут.

(подпись)

Луткова А. П.

(Ф.И.О.)

З. В.

(подпись)

Зинцов И. Я.

(Ф.И.О.)

И. И.

(подпись)

Иванова Н. А.

(Ф.И.О.)

АКТ
оценки технического состояния автомобильных дорог общего пользования
местного значения Букановского сельского поселения Кумылженского
муниципального района Волгоградской области

ст. Букановская

08.06.2023 г.

Комиссия по оценке технического состояния автомобильных дорог, общего пользования местного значения Букановского сельского поселения, действующая на основании постановления администрации Букановского сельского поселения от 11.04.2023 г. № 19, в составе:

председателя комиссии: Кошелевой Елены Александровны,

секретаря комиссии: Елфимовой Светланы Михайловны,

членов комиссии: Лутковой Анны Николаевны,

Земцова Ивана Яковлевича

Ильиной Натальи Александровны

рассмотрев представленную документацию: отчет «Инвентаризация автомобильных дорог и улиц Букановского сельского поселения Кумылженского муниципального района Волгоградской области», схему дислокации дорожных знаков и горизонтальной разметки и проведя визуальное обследование объекта автомобильной дороги № 18 246 808 ОП МП 008 по адресу: ст-ца Букановская, ул. Луговая, год ввода в эксплуатацию неизвестен, дата последнего ремонта, реконструкции нет, протяженность 0,818 км., установила следующее:

1) постоянные параметры и характеристики автомобильной дороги (технический уровень автомобильной дороги):

ширина проезжей части и земляного полотна 3,5 м.; 6 м.;

габарит приближения нет;

длины прямых, величины углов поворотов в плане трассы и величины их радиусов нет;

протяженность подъемов и спусков нет;

продольный и поперечный уклоны нет;

высота насыпи и глубина выемки 10 см.; 15 см.;

габариты искусственных дорожных сооружений нет;

состояние элементов водоотвода нет;

состояние элементов обустройства дороги и технических средств организации дорожного движения удовлетворительное

2) переменные параметры и характеристики автомобильной дороги, организации и условий дорожного движения, изменяющиеся в процессе эксплуатации автомобильной дороги (эксплуатационное состояние автомобильной дороги):

продольная ровность и глубина колеи дорожного покрытия нет;

сцепные свойства дорожного покрытия и состояние обочин удовлетворительное;

прочность дорожной одежды удовлетворительное;

грузоподъемность искусственных дорожных сооружений нет;

объем и вид повреждений проезжей части, земляного полотна и системы водоотвода, искусственных дорожных сооружений, элементов обустройства дороги и технических средств организации дорожного движения нет;

3) характеристики автомобильной дороги, определяющие совокупность показателей, влияющих на эффективность и безопасность работы автомобильного транспорта (параметры движения транспортного потока):

средняя скорость движения транспортного потока 40 км/ч.;

безопасность движения транспортного потока шестая;

пропускная способность, уровень загрузки автомобильной дороги движением 10 м/сут.;

среднегодовая суточная интенсивность движения и состав транспортного потока

500;

способность дороги пропускать транспортные средства с допустимыми для движения осевыми нагрузками, общей массой и габаритами шестая.

Заключение:

1. Заключение по оценке технического состояния объекта:

Удовлетворительно

2. Предложения по устранению недостатков, сроки проведения мероприятий:

нет

Председатель комиссии: Вас | Кочешова А.
(подпись) (Ф.И.О.)

Секретарь комиссии: Сед | Сорина С. М.
(подпись) (Ф.И.О.)

Члены комиссии: А. Луфт | Луфтова А. Н.
(подпись) (Ф.И.О.)

Зи | Зинов Ч. Л.
(подпись) (Ф.И.О.)

Иван | Иванова Н. Н.
(подпись) (Ф.И.О.)

АКТ
оценки технического состояния автомобильных дорог общего пользования
местного значения Букановского сельского поселения Кумылженского
муниципального района Волгоградской области

ст. Букановская

08.06.2023

Комиссия по оценке технического состояния автомобильных дорог, общего пользования местного значения Букановского сельского поселения, действующая на основании постановления администрации Букановского сельского поселения от 11.04.2023 г. № 19, в составе:

председателя комиссии: Кошелевой Елены Александровны,

секретаря комиссии: Елфимовой Светланы Михайловны,

членов комиссии: Лутковой Анны Николаевны,

Земцова Ивана Яковлевича

Ильиной Натальи Александровны

рассмотрев представленную документацию: отчет «Инвентаризация автомобильных дорог и улиц Букановского сельского поселения Кумылженского муниципального района Волгоградской области», схему дислокации дорожных знаков и горизонтальной разметки и проведя визуальное обследование объекта автомобильной дороги № 18 246 808 ОП МП 009 по адресу: ст-ца Букановская, пер. Подольховский, год ввода в эксплуатацию неизвестен, дата последнего ремонта, реконструкции 2017 г., протяженность 0,476 км., установила следующее:

1) постоянные параметры и характеристики автомобильной дороги (технический уровень автомобильной дороги):

ширина проезжей части и земляного полотна *6 м; 3,5 м.*;

габарит приближения *нет*;

длины прямых, величины углов поворотов в плане трассы и величины их радиусов *нет*;

протяженность подъемов и спусков *нет*;

продольный и поперечный уклоны *нет*;

высота насыпи и глубина выемки *10 см; 15 см.*;

габариты искусственных дорожных сооружений *нет*;

состояние элементов водоотвода *нет*;

состояние элементов обустройства дороги и технических средств организации дорожного движения *удовлетворительно*

2) переменные параметры и характеристики автомобильной дороги, организации и условий дорожного движения, изменяющиеся в процессе эксплуатации автомобильной дороги (эксплуатационное состояние автомобильной дороги):

продольная ровность и глубина колеи дорожного покрытия *нет*;

сцепные свойства дорожного покрытия и состояние обочин *удовлетворительно*

прочность дорожной одежды *удовлетворительно*;

грузоподъемность искусственных дорожных сооружений *нет*;

объем и вид повреждений проезжей части, земляного полотна и системы водоотвода, искусственных дорожных сооружений, элементов обустройства дороги и технических средств организации дорожного движения *нет*;

3) характеристики автомобильной дороги, определяющие совокупность показателей, влияющих на эффективность и безопасность работы автомобильного транспорта (параметры движения транспортного потока):

средняя скорость движения транспортного потока *40 км/ч*;

безопасность движения транспортного потока *высокая*;

пропускная способность, уровень загрузки автомобильной дороги движением *10 м/сут.*;

среднегодовая суточная интенсивность движения и состав транспортного потока

500;

способность дороги пропускать транспортные средства с допустимыми для движения осевыми нагрузками, общей массой и габаритами норматив.

Заключение:

1. Заключение по оценке технического состояния объекта:

Удовлетворительно

2. Предложения по устранению недостатков, сроки проведения мероприятий:

нет

Председатель комиссии

В.А.

(подпись)

Косишова С.А.

(Ф.И.О.)

Секретарь комиссии

С.А.

(подпись)

Сторонова С.М.

(Ф.И.О.)

Члены комиссии

А.А.

(подпись)

Луткова А.Н.

(Ф.И.О.)

В.А.

(подпись)

Зинин И.А.

(Ф.И.О.)

И.А.

(подпись)

Чичина Н.А.

(Ф.И.О.)

АКТ
оценки технического состояния автомобильных дорог общего пользования
местного значения Букановского сельского поселения Кумылженского
муниципального района Волгоградской области

ст. Букановская

08.06.2023 г.

Комиссия по оценке технического состояния автомобильных дорог, общего пользования местного значения Букановского сельского поселения, действующая на основании постановления администрации Букановского сельского поселения от 11.04.2023 г. № 19, в составе:

председателя комиссии; Кошелевой Елены Александровны,

секретаря комиссии: Елфимовой Светланы Михайловны,

членов комиссии: Лутковой Анны Николаевны,

Земцова Ивана Яковлевича

Ильиной Натальи Александровны

рассмотрев представленную документацию: отчет «Инвентаризация автомобильных дорог и улиц Букановского сельского поселения Кумылженского муниципального района Волгоградской области», схему дислокации дорожных знаков и горизонтальной разметки и проведя визуальное обследование объекта автомобильной дороги № 18 246 808 ОП МП 010 по адресу: ст-ца Букановская, ул. Лагутина, год ввода в эксплуатацию неизвестен, дата последнего ремонта, реконструкции 2018 г., протяженность 0,592 км., установила следующее:

1) постоянные параметры и характеристики автомобильной дороги (технический уровень автомобильной дороги):

ширина проезжей части и земляного полотна 4,5; 6 м.;

габарит приближения нет;

длины прямых, величины углов поворотов в плане трассы и величины их радиусов нет;

протяженность подъемов и спусков нет;

продольный и поперечный уклоны нет;

высота насыпи и глубина выемки 10 см.; 15 см.;

габариты искусственных дорожных сооружений нет;

состояние элементов водоотвода нет;

состояние элементов обустройства дороги и технических средств организации дорожного движения удовлетворительно

2) переменные параметры и характеристики автомобильной дороги, организации и условий дорожного движения, изменяющиеся в процессе эксплуатации автомобильной дороги (эксплуатационное состояние автомобильной дороги):

продольная ровность и глубина колеи дорожного покрытия нет;

сцепные свойства дорожного покрытия и состояние обочин удовлетворительно

прочность дорожной одежды удовлетворительно;

грузоподъемность искусственных дорожных сооружений нет;

объем и вид повреждений проезжей части, земляного полотна и системы водоотвода, искусственных дорожных сооружений, элементов обустройства дороги и технических средств организации дорожного движения нет;

3) характеристики автомобильной дороги, определяющие совокупность показателей, влияющих на эффективность и безопасность работы автомобильного транспорта (параметры движения транспортного потока):

средняя скорость движения транспортного потока 40 км/ч.;

безопасность движения транспортного потока исполнитель;

пропускная способность, уровень загрузки автомобильной дороги движением 40 км/ч.

среднегодовая суточная интенсивность движения и состав транспортного потока
520;
способность дороги пропускать транспортные средства с допустимыми для движения осевыми нагрузками, общей массой и габаритами исполнен.

Заключение:

1. Заключение по оценке технического состояния объекта:
удовлетворительно
2. Предложения по устранению недостатков, сроки проведения мероприятий:
нет

Председатель комиссии: Дон | Кашнева Е.А.
(подпись) (Ф.И.О.)

Секретарь комиссии: Сед | Смирнова С.М.
(подпись) (Ф.И.О.)

Члены комиссии: В. Луф | Лутова А.А.
(подпись) (Ф.И.О.)

ЗиВ | Зингов И.А.
(подпись) (Ф.И.О.)

Мел | Михаил А.А.
(подпись) (Ф.И.О.)

АКТ
оценки технического состояния автомобильных дорог общего пользования
местного значения Букановского сельского поселения Кумылженского
муниципального района Волгоградской области

ст. Букановская

08.06.2023 г.

Комиссия по оценке технического состояния автомобильных дорог, общего пользования местного значения Букановского сельского поселения, действующая на основании постановления администрации Букановского сельского поселения от 11.04.2023 г. № 19, в составе:

председателя комиссии: Кошелевой Елены Александровны,

секретаря комиссии: Елфимовой Светланы Михайловны,

членов комиссии: Лутковой Анны Николаевны,

Земцова Ивана Яковлевича

Ильиной Натальи Александровны

рассмотрев представленную документацию: отчет «Инвентаризация автомобильных дорог и улиц Букановского сельского поселения Кумылженского муниципального района Волгоградской области», схему дислокации дорожных знаков и горизонтальной разметки и проведя визуальное обследование объекта автомобильной дороги № 18 246 808 ОП МП 011 по адресу: ст-ца Букановская, пер. Садовый, год ввода в эксплуатацию неизвестен, дата последнего ремонта, реконструкции 2018 г., протяженность 0,641 км., установила следующее:

1) постоянные параметры и характеристики автомобильной дороги (технический уровень автомобильной дороги):

ширина проезжей части и земляного полотна *4,5 м; 3,5 м; 6 м*;

габарит приближения *нет*;

длины прямых, величины углов поворотов в плане трассы и величины их радиусов *нет*;

протяженность подъемов и спусков *нет*;

продольный и поперечный уклоны *нет*;

высота насыпи и глубина выемки *10 см; 15 см.*;

габариты искусственных дорожных сооружений *нет*;

состояние элементов водоотвода *нет*;

состояние элементов обустройства дороги и технических средств организации дорожного движения *удовлетворительно*

2) переменные параметры и характеристики автомобильной дороги, организации и условий дорожного движения, изменяющиеся в процессе эксплуатации автомобильной дороги (эксплуатационное состояние автомобильной дороги):

продольная ровность и глубина колеи дорожного покрытия *нет*;

сцепные свойства дорожного покрытия и состояние обочин *удовлетворительно*

прочность дорожной одежды *удовлетворительно*;

грузоподъемность искусственных дорожных сооружений *нет*;

объем и вид повреждений проезжей части, земляного полотна и системы водоотвода, искусственных дорожных сооружений, элементов обустройства дороги и технических средств организации дорожного движения *нет*;

3) характеристики автомобильной дороги, определяющие совокупность показателей, влияющих на эффективность и безопасность работы автомобильного транспорта (параметры движения транспортного потока):

средняя скорость движения транспортного потока *40 км/ч.*;

безопасность движения транспортного потока *шесть*;

пропускная способность, уровень загрузки автомобильной дороги движением *10 см/сут.*;

среднегодовая суточная интенсивность движения и состав транспортного потока

500;

способность дороги пропускать транспортные средства с допустимыми для движения осевыми нагрузками, общей массой и габаритами норматив.

Заключение:

1. Заключение по оценке технического состояния объекта:

Удовлетворительное

2. Предложения по устранению недостатков, сроки проведения мероприятий:

нет

Председатель комиссии:

Ю.А.
(подпись)

Колесова С.А.
(Ф.И.О.)

Секретарь комиссии:

С.А.
(подпись)

Евдокимова С.М.
(Ф.И.О.)

Члены комиссии:

А.А.
(подпись)

Луткова А.Н.
(Ф.И.О.)

И.А.
(подпись)

Зинцов И.А.
(Ф.И.О.)

И.А.
(подпись)

Михайлова Н.А.
(Ф.И.О.)

АКТ
оценки технического состояния автомобильных дорог общего пользования
местного значения Букановского сельского поселения Кумылженского
муниципального района Волгоградской области

ст. Букановская

08.06.2023 г.

Комиссия по оценке технического состояния автомобильных дорог, общего пользования местного значения Букановского сельского поселения, действующая на основании постановления администрации Букановского сельского поселения от 11.04.2023 г. № 19, в составе:

председателя комиссии: Кошелевой Елены Александровны,

секретаря комиссии: Елфимовой Светланы Михайловны,

членов комиссии: Лутковой Анны Николаевны,

Земцова Ивана Яковлевича

Ильиной Натальи Александровны

рассмотрев представленную документацию: отчет «Инвентаризация автомобильных дорог и улиц Букановского сельского поселения Кумылженского муниципального района Волгоградской области», схему дислокации дорожных знаков и горизонтальной разметки и проведя визуальное обследование объекта автомобильной дороги № 18 246 808 ОП МП 012 по адресу: ст-ца Букановская, пер. Первомайский, год ввода в эксплуатацию неизвестен, дата последнего ремонта, реконструкции 2018 г., протяженность 0,902 км., установила следующее:

1) постоянные параметры и характеристики автомобильной дороги (технический уровень автомобильной дороги):

ширина проезжей части и земляного полотна *4,5 м; 3,5 м; 6 м.*;

габарит приближения *нет*;

длины прямых, величины углов поворотов в плане трассы и величины их радиусов *нет*;

протяженность подъемов и спусков *нет*;

продольный и поперечный уклоны *нет*;

высота насыпи и глубина выемки *10 см; 15 см.*;

габариты искусственных дорожных сооружений *нет*;

состояние элементов водоотвода *нет*;

состояние элементов обустройства дороги и технических средств организации дорожного движения *удовлетворительное*

2) переменные параметры и характеристики автомобильной дороги, организации и условий дорожного движения, изменяющиеся в процессе эксплуатации автомобильной дороги (эксплуатационное состояние автомобильной дороги):

продольная ровность и глубина колеи дорожного покрытия *нет*;

сцепные свойства дорожного покрытия и состояние обочин *удовлетворительное*

прочность дорожной одежды *удовлетворительное*;

грузоподъемность искусственных дорожных сооружений *нет*;

объем и вид повреждений проезжей части, земляного полотна и системы водоотвода, искусственных дорожных сооружений, элементов обустройства дороги и технических средств организации дорожного движения *нет*;

3) характеристики автомобильной дороги, определяющие совокупность показателей, влияющих на эффективность и безопасность работы автомобильного транспорта (параметры движения транспортного потока):

средняя скорость движения транспортного потока *40 км/ч*;

безопасность движения транспортного потока *исполн.*;

пропускная способность, уровень загрузки автомобильной дороги движением *10 м/сут.*;

среднегодовая суточная интенсивность движения и состав транспортного потока

500;

способность дороги пропускать транспортные средства с допустимыми для движения осевыми нагрузками, общей массой и габаритами норма.

Заключение:

1. Заключение по оценке технического состояния объекта:

Удовлетворительно

2. Предложения по устранению недостатков, сроки проведения мероприятий:

нет

Председатель комиссии

Аса

(подпись)

Колесова С.А.

(Ф.И.О.)

Секретарь комиссии

Сед

(подпись)

Сидорова С.М.

(Ф.И.О.)

Члены комиссии

А. Луф.

(подпись)

Луткова А.Н.

(Ф.И.О.)

Зим

(подпись)

Зимов И.А.

(Ф.И.О.)

Исма

(подпись)

Исма Н.А.

(Ф.И.О.)

АКТ
оценки технического состояния автомобильных дорог общего пользования
местного значения Букановского сельского поселения Кумылженского
муниципального района Волгоградской области

ст. Букановская

08.06.2023г.

Комиссия по оценке технического состояния автомобильных дорог, общего пользования местного значения Букановского сельского поселения, действующая на основании постановления администрации Букановского сельского поселения от 11.04.2023 г. № 19, в составе:

председателя комиссии: Кошелевой Елены Александровны,

секретаря комиссии: Елфимовой Светланы Михайловны,

членов комиссии: Лутковой Анны Николаевны,

Земцова Ивана Яковлевича

Ильиной Натальи Александровны

рассмотрев представленную документацию: отчет «Инвентаризация автомобильных дорог и улиц Букановского сельского поселения Кумылженского муниципального района Волгоградской области», схему дислокации дорожных знаков и горизонтальной разметки и проведя визуальное обследование объекта автомобильной дороги № 18 246 808 ОП МП 013 по адресу: ст-ца Букановская, пер. Сосновый, год ввода в эксплуатацию неизвестен, дата последнего ремонта, реконструкции нет, протяженность 0,352 км., установила следующее:

1) постоянные параметры и характеристики автомобильной дороги (технический уровень автомобильной дороги):

ширина проезжей части и земляного полотна 6 м.;

габарит приближения нет;

длины прямых, величины углов поворотов в плане трассы и величины их радиусов нет;

протяженность подъемов и спусков нет;

продольный и поперечный уклоны нет;

высота насыпи и глубина выемки нет;

габариты искусственных дорожных сооружений нет;

состояние элементов водоотвода нет;

состояние элементов обустройства дороги и технических средств организации дорожного движения удовлетворительно

2) переменные параметры и характеристики автомобильной дороги, организации и условий дорожного движения, изменяющиеся в процессе эксплуатации автомобильной дороги (эксплуатационное состояние автомобильной дороги):

продольная ровность и глубина колеи дорожного покрытия нет;

сцепные свойства дорожного покрытия и состояние обочин удовлетворительно

прочность дорожной одежды удовлетворительно

грузоподъемность искусственных дорожных сооружений нет;

объем и вид повреждений проезжей части, земляного полотна и системы водоотвода, искусственных дорожных сооружений, элементов обустройства дороги и технических средств организации дорожного движения нет;

3) характеристики автомобильной дороги, определяющие совокупность показателей, влияющих на эффективность и безопасность работы автомобильного транспорта (параметры движения транспортного потока):

средняя скорость движения транспортного потока 40 км/ч.;

безопасность движения транспортного потока исполн.;

пропускная способность, уровень загрузки автомобильной дороги движением 40 км/ч.;

среднегодовая суточная интенсивность движения и состав транспортного потока

500 ;

способность дороги пропускать транспортные средства с допустимыми для движения осевыми нагрузками, общей массой и габаритами шестая .

Заключение:

1. Заключение по оценке технического состояния объекта:

Удовлетворительное

2. Предложения по устранению недостатков, сроки проведения мероприятий:

нет

Председатель комиссии Дор | Ковалева Е. А. |
(подпись) (Ф.И.О.)

Секретарь комиссии Сед | Смирнова С. М. |
(подпись) (Ф.И.О.)

Члены комиссии А. Луф | Лутнева А. Н. |
(подпись) (Ф.И.О.)

ЗВ | Земцов И. В. |
(подпись) (Ф.И.О.)

Исла | Ильина Н. А. |
(подпись) (Ф.И.О.)

АКТ
оценки технического состояния автомобильных дорог общего пользования
местного значения Букановского сельского поселения Кумылженского
муниципального района Волгоградской области

ст. Букановская

09.06.2023 г.

Комиссия по оценке технического состояния автомобильных дорог, общего пользования местного значения Букановского сельского поселения, действующая на основании постановления администрации Букановского сельского поселения от 11.04.2023 г. № 19, в составе:

председателя комиссии: Кошелевой Елены Александровны,

секретаря комиссии: Елфимовой Светланы Михайловны,

членов комиссии: Лутковой Анны Николаевны,

Земцова Ивана Яковлевича

Ильиной Натальи Александровны

рассмотрев представленную документацию: отчет «Инвентаризация автомобильных дорог и улиц Букановского сельского поселения Кумылженского муниципального района Волгоградской области», схему дислокации дорожных знаков и горизонтальной разметки и проведя визуальное обследование объекта автомобильной дороги № 18 246 808 ОП МП 014 по адресу: ст-ца Букановская, ул. № 1 (Журавлев), год ввода в эксплуатацию неизвестен, дата последнего ремонта, реконструкции 2022 г., протяженность 1,49 км., установила следующее:

1) постоянные параметры и характеристики автомобильной дороги (технический уровень автомобильной дороги):

ширина проезжей части и земляного полотна 3,5 м; 6 м.;

габарит приближения нет;

длины прямых, величины углов поворотов в плане трассы и величины их радиусов нет;

протяженность подъемов и спусков нет;

продольный и поперечный уклоны нет;

высота насыпи и глубина выемки нет;

габариты искусственных дорожных сооружений нет;

состояние элементов водоотвода нет;

состояние элементов обустройства дороги и технических средств организации дорожного движения удовлетворительно

2) переменные параметры и характеристики автомобильной дороги, организации и условий дорожного движения, изменяющиеся в процессе эксплуатации автомобильной дороги (эксплуатационное состояние автомобильной дороги):

продольная ровность и глубина колеи дорожного покрытия нет;

сцепные свойства дорожного покрытия и состояние обочин удовлетворительно

прочность дорожной одежды удовлетворительно;

грузоподъемность искусственных дорожных сооружений нет;

объем и вид повреждений проезжей части, земляного полотна и системы водоотвода, искусственных дорожных сооружений, элементов обустройства дороги и технических средств организации дорожного движения нет;

3) характеристики автомобильной дороги, определяющие совокупность показателей, влияющих на эффективность и безопасность работы автомобильного транспорта (параметры движения транспортного потока):

средняя скорость движения транспортного потока 40 км/ч.;

безопасность движения транспортного потока исполнено;

пропускная способность, уровень загрузки автомобильной дороги движением 40 м/сут.;

среднегодовая суточная интенсивность движения и состав транспортного потока

0,00

способность дороги пропускать транспортные средства с допустимыми для движения осевыми нагрузками, общей массой и габаритами исполнен


Заключение:

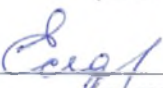
1. Заключение по оценке технического состояния объекта:

удовлетворительно

2. Предложения по устранению недостатков, сроки проведения мероприятий:

нет

Председатель комиссии  / Кощеева С. А. /
(подпись) (Ф.И.О.)

Секретарь комиссии  / Сердюкова С. М. /
(подпись) (Ф.И.О.)

Члены комиссии  / Любкова А. Н. /
(подпись) (Ф.И.О.)

 / Зинуров У. И. /
(подпись) (Ф.И.О.)

 / Чумаченко Н. А. /
(подпись) (Ф.И.О.)

АКТ
оценки технического состояния автомобильных дорог общего пользования
местного значения Букановского сельского поселения Кумылженского
муниципального района Волгоградской области

ст. Букановская

09.06.2023г.

Комиссия по оценке технического состояния автомобильных дорог, общего пользования местного значения Букановского сельского поселения, действующая на основании постановления администрации Букановского сельского поселения от 11.04.2023 г. № 19, в составе:

председателя комиссии: Кошелевой Елены Александровны,

секретаря комиссии: Елфимовой Светланы Михайловны,

членов комиссии: Лутковой Анны Николаевны,

Земцова Ивана Яковлевича

Ильиной Натальи Александровны

рассмотрев представленную документацию: отчет «Инвентаризация автомобильных дорог и улиц Букановского сельского поселения Кумылженского муниципального района Волгоградской области», схему дислокации дорожных знаков и горизонтальной разметки и проведя визуальное обследование объекта автомобильной дороги № 18 246 808 ОП МП 015 по адресу: ст-ца Букановская, Проезд № 1, год ввода в эксплуатацию неизвестен, дата последнего ремонта, реконструкции нет, протяженность 1,158 км., установила следующее:

1) постоянные параметры и характеристики автомобильной дороги (технический уровень автомобильной дороги):

ширина проезжей части и земляного полотна 4,5 м.;

габарит приближения нет;

длины прямых, величины углов поворотов в плане трассы и величины их радиусов нет;

протяженность подъемов и спусков нет;

продольный и поперечный уклоны нет;

высота насыпи и глубина выемки нет;

габариты искусственных дорожных сооружений нет;

состояние элементов водоотвода нет;

состояние элементов обустройства дороги и технических средств организации дорожного движения нет;

2) переменные параметры и характеристики автомобильной дороги, организации и условий дорожного движения, изменяющиеся в процессе эксплуатации автомобильной дороги (эксплуатационное состояние автомобильной дороги):

продольная ровность и глубина колеи дорожного покрытия нет;

сцепные свойства дорожного покрытия и состояние обочин удовлетворительное;

прочность дорожной одежды удовлетворительно;

грузоподъемность искусственных дорожных сооружений нет;

объем и вид повреждений проезжей части, земляного полотна и системы водоотвода, искусственных дорожных сооружений, элементов обустройства дороги и технических средств организации дорожного движения нет;

3) характеристики автомобильной дороги, определяющие совокупность показателей, влияющих на эффективность и безопасность работы автомобильного транспорта (параметры движения транспортного потока):

средняя скорость движения транспортного потока 40 км/ч.;

безопасность движения транспортного потока имеется;

пропускная способность, уровень загрузки автомобильной дороги движением 5 м/сут.;

среднегодовая суточная интенсивность движения и состав транспортного потока

270;

способность дороги пропускать транспортные средства с допустимыми для движения осевыми нагрузками, общей массой и габаритами имеется.

Заключение:

1. Заключение по оценке технического состояния объекта:

Проблем нет

2. Предложения по устранению недостатков, сроки проведения мероприятий:

Нет

Председатель комиссии

Дон
(подпись)

Ковалева С.А.
(Ф.И.О.)

Секретарь комиссии

Сид
(подпись)

Сидорова С.А.
(Ф.И.О.)

Члены комиссии

А. Сид
(подпись)

Ауткина А.Н.
(Ф.И.О.)

Зуб
(подпись)

Зинин И.А.
(Ф.И.О.)

Усман
(подпись)

Усман А.А.
(Ф.И.О.)

АКТ
оценки технического состояния автомобильных дорог общего пользования
местного значения Букановского сельского поселения Кумылженского
муниципального района Волгоградской области

ст. Букановская

09.06.2023г.

Комиссия по оценке технического состояния автомобильных дорог, общего пользования местного значения Букановского сельского поселения, действующая на основании постановления администрации Букановского сельского поселения от 11.04.2023 г. № 19, в составе:

председателя комиссии: Кошелевой Елены Александровны,

секретаря комиссии: Елфимовой Светланы Михайловны,

членов комиссии: Лутковой Анны Николаевны,

Земцова Ивана Яковлевича

Ильиной Натальи Александровны

рассмотрев представленную документацию: отчет «Инвентаризация автомобильных дорог и улиц Букановского сельского поселения Кумылженского муниципального района Волгоградской области», схему дислокации дорожных знаков и горизонтальной разметки и проведя визуальное обследование объекта автомобильной дороги № 18 246 808 ОП МП 016 по адресу: ст-ца Букановская, Проезд № 2, год ввода в эксплуатацию неизвестен, дата последнего ремонта, реконструкции нет, протяженность 0,243 км., установила следующее:

1) постоянные параметры и характеристики автомобильной дороги (технический уровень автомобильной дороги):

ширина проезжей части и земляного полотна *в ш.*;

габарит приближения *нет*;

длины прямых, величины углов поворотов в плане трассы и величины их радиусов
нет;

протяженность подъемов и спусков *нет*;

продольный и поперечный уклоны *нет*;

высота насыпи и глубина выемки *нет*;

габариты искусственных дорожных сооружений *нет*;

состояние элементов водоотвода *нет*;

состояние элементов обустройства дороги и технических средств организации дорожного движения *нет*;

2) переменные параметры и характеристики автомобильной дороги, организации и условий дорожного движения, изменяющиеся в процессе эксплуатации автомобильной дороги (эксплуатационное состояние автомобильной дороги):

продольная ровность и глубина колеи дорожного покрытия *нет*;

сцепные свойства дорожного покрытия и состояние обочин *удовлетворительно*;

прочность дорожной одежды *удовлетворительно*;

грузоподъемность искусственных дорожных сооружений *нет*;

объем и вид повреждений проезжей части, земляного полотна и системы водоотвода, искусственных дорожных сооружений, элементов обустройства дороги и технических средств организации дорожного движения *нет*;

3) характеристики автомобильной дороги, определяющие совокупность показателей, влияющих на эффективность и безопасность работы автомобильного транспорта (параметры движения транспортного потока):

средняя скорость движения транспортного потока *40 км/ч*;

безопасность движения транспортного потока *шестая*;

пропускная способность, уровень загрузки автомобильной дороги движением
5 м/сут;

среднегодовая суточная интенсивность движения и состав транспортного потока

250;

способность дороги пропускать транспортные средства с допустимыми для движения осевыми нагрузками, общей массой и габаритами исполняется.

Заключение:

1. Заключение по оценке технического состояния объекта:

Удовлетворительное

2. Предложения по устранению недостатков, сроки проведения мероприятий:

нет

Председатель комиссии: Доа / Коташова Е. А.
(подпись) (Ф.И.О.)

Секретарь комиссии: Сид / Сидришова С. М.
(подпись) (Ф.И.О.)

Члены комиссии: А. Луфт / Луткова А. Н.
(подпись) (Ф.И.О.)

Зин / Зинеров И. А.
(подпись) (Ф.И.О.)

Ивант / Иванова Н. А.
(подпись) (Ф.И.О.)

АКТ
оценки технического состояния автомобильных дорог общего пользования
местного значения Букановского сельского поселения Кумылженского
муниципального района Волгоградской области

ст. Букановское

09.06.2023г.

Комиссия по оценке технического состояния автомобильных дорог, общего пользования местного значения Букановского сельского поселения, действующая на основании постановления администрации Букановского сельского поселения от 11.04.2023 г. № 19, в составе:

председателя комиссии: Кошелевой Елены Александровны,

секретаря комиссии: Елфимовой Светланы Михайловны,

членов комиссии: Лутковой Анны Николаевны,

Земцова Ивана Яковлевича

Ильиной Натальи Александровны

рассмотрев представленную документацию: отчет «Инвентаризация автомобильных дорог и улиц Букановского сельского поселения Кумылженского муниципального района Волгоградской области», схему дислокации дорожных знаков и горизонтальной разметки и проведя визуальное обследование объекта автомобильной дороги № 18 246 808 ОП МП 017 по адресу: ст-ца Букановская, Проезд № 3, год ввода в эксплуатацию неизвестен, дата последнего ремонта, реконструкции нет, протяженность 0,633 км., установила следующее:

1) постоянные параметры и характеристики автомобильной дороги (технический уровень автомобильной дороги):

ширина проезжей части и земляного полотна 6 м ;

габарит приближения нет ;

длины прямых, величины углов поворотов в плане трассы и величины их радиусов

 нет ;

протяженность подъемов и спусков нет ;

продольный и поперечный уклоны нет ;

высота насыпи и глубина выемки нет ;

габариты искусственных дорожных сооружений нет ;

состояние элементов водоотвода нет ;

состояние элементов обустройства дороги и технических средств организации дорожного движения уровней вертикальной

2) переменные параметры и характеристики автомобильной дороги, организации и условий дорожного движения, изменяющиеся в процессе эксплуатации автомобильной дороги (эксплуатационное состояние автомобильной дороги):

продольная ровность и глубина колеи дорожного покрытия нет ;

сцепные свойства дорожного покрытия и состояние обочин уровней вертикальной

прочность дорожной одежды уровней вертикальной

грузоподъемность искусственных дорожных сооружений нет ;

объем и вид повреждений проезжей части, земляного полотна и системы водоотвода, искусственных дорожных сооружений, элементов обустройства дороги и технических средств организации дорожного движения нет ;

3) характеристики автомобильной дороги, определяющие совокупность показателей, влияющих на эффективность и безопасность работы автомобильного транспорта (параметры движения транспортного потока):

средняя скорость движения транспортного потока 40 км/ч ;

безопасность движения транспортного потока шестые ;

пропускная способность, уровень загрузки автомобильной дороги движением 7 км/сут. ;

среднегодовая суточная интенсивность движения и состав транспортного потока

310 ;

способность дороги пропускать транспортные средства с допустимыми для движения осевыми нагрузками, общей массой и габаритами норма.


Заключение:


1. Заключение по оценке технического состояния объекта:

удовлетворительное

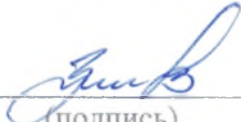
2. Предложения по устранению недостатков, сроки проведения мероприятий:

нет

Председатель комиссии  | Камшова С.А. |
(подпись) (Ф.И.О.)

Секретарь комиссии  | Свиридова С.М. |
(подпись) (Ф.И.О.)

Члены комиссии  | Лутикова А.Н. |
(подпись) (Ф.И.О.)

 | Зимов Н.С. |
(подпись) (Ф.И.О.)

 | Мирон А.А. |
(подпись) (Ф.И.О.)

АКТ
оценки технического состояния автомобильных дорог общего пользования
местного значения Букановского сельского поселения Кумылженского
муниципального района Волгоградской области

ст. Букановская

09.06.2023 г.

Комиссия по оценке технического состояния автомобильных дорог, общего пользования местного значения Букановского сельского поселения, действующая на основании постановления администрации Букановского сельского поселения от 11.04.2023 г. № 19, в составе:

председателя комиссии: Кошелевой Елены Александровны,

секретаря комиссии: Елфимовой Светланы Михайловны,

членов комиссии: Лутковой Анны Николаевны,

Земцова Ивана Яковлевича

Ильиной Натальи Александровны

рассмотрев представленную документацию: отчет «Инвентаризация автомобильных дорог и улиц Букановского сельского поселения Кумылженского муниципального района Волгоградской области», схему дислокации дорожных знаков и горизонтальной разметки и проведя визуальное обследование объекта автомобильной дороги № 18 246 808 ОП МП 018 по адресу: ст-ца Букановская, Проезд № 4, год ввода в эксплуатацию неизвестен, дата последнего ремонта, реконструкции нет, протяженность 0,219 км., установила следующее:

1) постоянные параметры и характеристики автомобильной дороги (технический уровень автомобильной дороги):

ширина проезжей части и земляного полотна 6 м.;

габарит приближения нет;

длины прямых, величины углов поворотов в плане трассы и величины их радиусов нет;

протяженность подъемов и спусков нет;

продольный и поперечный уклоны нет;

высота насыпи и глубина выемки нет;

габариты искусственных дорожных сооружений нет;

состояние элементов водоотвода нет;

состояние элементов обустройства дороги и технических средств организации дорожного движения удовлетворительно;

2) переменные параметры и характеристики автомобильной дороги, организации и условий дорожного движения, изменяющиеся в процессе эксплуатации автомобильной дороги (эксплуатационное состояние автомобильной дороги):

продольная ровность и глубина колеи дорожного покрытия нет;

сцепные свойства дорожного покрытия и состояние обочин удовлетворительно;

прочность дорожной одежды удовлетворительно;

грузоподъемность искусственных дорожных сооружений нет;

объем и вид повреждений проезжей части, земляного полотна и системы водоотвода, искусственных дорожных сооружений, элементов обустройства дороги и технических средств организации дорожного движения нет;

3) характеристики автомобильной дороги, определяющие совокупность показателей, влияющих на эффективность и безопасность работы автомобильного транспорта (параметры движения транспортного потока):

средняя скорость движения транспортного потока 40 км/ч.;

безопасность движения транспортного потока исполняется;

пропускная способность, уровень загрузки автомобильной дороги движением 5 м/сут.;

среднегодовая суточная интенсивность движения и состав транспортного потока

200;

способность дороги пропускать транспортные средства с допустимыми для движения осевыми нагрузками, общей массой и габаритами нет.

Заключение:

1. Заключение по оценке технического состояния объекта:

Техническое состояние

2. Предложения по устранению недостатков, сроки проведения мероприятий:

нет

Председатель комиссии:

Юра
(подпись)

Кочешова Е. А.
(Ф.И.О.)

Секретарь комиссии

Сергей
(подпись)

Сидорова С. М.
(Ф.И.О.)

Члены комиссии

А. Юра
(подпись)

Кутябова А. Н.
(Ф.И.О.)

Юра
(подпись)

Зинин И. Я.
(Ф.И.О.)

Юра
(подпись)

Михайлова Н. А.
(Ф.И.О.)

АКТ
оценки технического состояния автомобильных дорог общего пользования
местного значения Букановского сельского поселения Кумылженского
муниципального района Волгоградской области

ст. Букановская

09.06.2023г.

Комиссия по оценке технического состояния автомобильных дорог, общего пользования местного значения Букановского сельского поселения, действующая на основании постановления администрации Букановского сельского поселения от 11.04.2023 г. № 19, в составе:

председателя комиссии: Кошелевой Елены Александровны,

секретаря комиссии: Елфимовой Светланы Михайловны,

членов комиссии: Лутковой Анны Николаевны,

Земцова Ивана Яковлевича

Ильиной Натальи Александровны

рассмотрев представленную документацию: отчет «Инвентаризация автомобильных дорог и улиц Букановского сельского поселения Кумылженского муниципального района Волгоградской области», схему дислокации дорожных знаков и горизонтальной разметки и проведя визуальное обследование объекта автомобильной дороги № 18 246 808 ОП МП 019 по адресу: ст-ца Букановская, Проезд № 5, год ввода в эксплуатацию неизвестен, дата последнего ремонта, реконструкции нет, протяженность 0,407 км., установила следующее:

1) постоянные параметры и характеристики автомобильной дороги (технический уровень автомобильной дороги):

ширина проезжей части и земляного полотна Б.ч.;

габарит приближения нет;

длины прямых, величины углов поворотов в плане трассы и величины их радиусов нет;

протяженность подъемов и спусков нет;

продольный и поперечный уклоны нет;

высота насыпи и глубина выемки нет;

габариты искусственных дорожных сооружений нет;

состояние элементов водоотвода нет;

состояние элементов обустройства дороги и технических средств организации дорожного движения нет;

2) переменные параметры и характеристики автомобильной дороги, организации и условий дорожного движения, изменяющиеся в процессе эксплуатации автомобильной дороги (эксплуатационное состояние автомобильной дороги):

продольная ровность и глубина колеи дорожного покрытия нет;

сцепные свойства дорожного покрытия и состояние обочин уровней удовлетворительное;

прочность дорожной одежды уровней удовлетворительное;

грузоподъемность искусственных дорожных сооружений нет;

объем и вид повреждений проезжей части, земляного полотна и системы водоотвода, искусственных дорожных сооружений, элементов обустройства дороги и технических средств организации дорожного движения нет;

3) характеристики автомобильной дороги, определяющие совокупность показателей, влияющих на эффективность и безопасность работы автомобильного транспорта (параметры движения транспортного потока):

средняя скорость движения транспортного потока 40 км/ч;

безопасность движения транспортного потока шестая;

пропускная способность, уровень загрузки автомобильной дороги движением 5/сут.;

среднегодовая суточная интенсивность движения и состав транспортного потока

210

способность дороги пропускать транспортные средства с допустимыми для движения осевыми нагрузками, общей массой и габаритами норматив

Заключение:

1. Заключение по оценке технического состояния объекта:

удовлетворительно

2. Предложения по устранению недостатков, сроки проведения мероприятий:

нет

Председатель комиссии: Дон / Кашинская Е.А.
(подпись) (Ф.И.О.)

Секретарь комиссии: Сидя / Евдокимова С.М.
(подпись) (Ф.И.О.)

Члены комиссии: А. Луфт / Луфтова А.Н.
(подпись) (Ф.И.О.)

Зуб / Зинин И.А.
(подпись) (Ф.И.О.)

Иван / Иванова И.И.
(подпись) (Ф.И.О.)

АКТ
оценки технического состояния автомобильных дорог общего пользования
местного значения Букановского сельского поселения Кумылженского
муниципального района Волгоградской области

ст. Букановская

09.06.2023г.

Комиссия по оценке технического состояния автомобильных дорог, общего пользования местного значения Букановского сельского поселения, действующая на основании постановления администрации Букановского сельского поселения от 11.04.2023 г. № 19, в составе:

председателя комиссии: Кошелевой Елены Александровны,

секретаря комиссии: Елфимовой Светланы Михайловны,

членов комиссии: Лутковой Анны Николаевны,

Земцова Ивана Яковлевича

Ильиной Натальи Александровны

рассмотрев представленную документацию: отчет «Инвентаризация автомобильных дорог и улиц Букановского сельского поселения Кумылженского муниципального района Волгоградской области», схему дислокации дорожных знаков и горизонтальной разметки и проведя визуальное обследование объекта автомобильной дороги № 18 246 808 ОП МП 020 по адресу: ст-ца Букановская, Проезд № 6, год ввода в эксплуатацию неизвестен, дата последнего ремонта, реконструкции нет, протяженность 0,359 км., установила следующее:

1) постоянные параметры и характеристики автомобильной дороги (технический уровень автомобильной дороги):

ширина проезжей части и земляного полотна 6; 3,5 м.;

габарит приближения нет;

длины прямых, величины углов поворотов в плане трассы и величины их радиусов нет;

протяженность подъемов и спусков нет;

продольный и поперечный уклоны нет;

высота насыпи и глубина выемки 10 см.; 15 см.;

габариты искусственных дорожных сооружений нет;

состояние элементов водоотвода нет;

состояние элементов обустройства дороги и технических средств организации дорожного движения увласт в ближайшее

2) переменные параметры и характеристики автомобильной дороги, организации и условий дорожного движения, изменяющиеся в процессе эксплуатации автомобильной дороги (эксплуатационное состояние автомобильной дороги):

продольная ровность и глубина колеи дорожного покрытия нет;

сцепные свойства дорожного покрытия и состояние обочин увласт в ближайшее

прочность дорожной одежды увласт в ближайшее

грузоподъемность искусственных дорожных сооружений нет;

объем и вид повреждений проезжей части, земляного полотна и системы водоотвода, искусственных дорожных сооружений, элементов обустройства дороги и технических средств организации дорожного движения нет;

3) характеристики автомобильной дороги, определяющие совокупность показателей, влияющих на эффективность и безопасность работы автомобильного транспорта (параметры движения транспортного потока):

средняя скорость движения транспортного потока 50 км/ч;

безопасность движения транспортного потока исслед.;

пропускная способность, уровень загрузки автомобильной дороги движением 10 м/сут.;

среднегодовая суточная интенсивность движения и состав транспортного потока

700;

способность дороги пропускать транспортные средства с допустимыми для движения осевыми нагрузками, общей массой и габаритами норматив.

Заключение:

1. Заключение по оценке технического состояния объекта:

Удовлетворительное

2. Предложения по устранению недостатков, сроки проведения мероприятий:

нет

Председатель комиссии:

Е.А.

(подпись)

Колесова Е.А.

(Ф.И.О.)

Секретарь комиссии

С.М.

(подпись)

Смирнова С.М.

(Ф.И.О.)

Члены комиссии

А.А.

(подпись)

Луткова А.А.

(Ф.И.О.)

И.И.

(подпись)

Зинцов И.И.

(Ф.И.О.)

Н.Н.

(подпись)

Михайлова Н.Н.

(Ф.И.О.)

АКТ
оценки технического состояния автомобильных дорог общего пользования
местного значения Букановского сельского поселения Кумылженского
муниципального района Волгоградской области

ст. Букановская

09.06.2023 г.

Комиссия по оценке технического состояния автомобильных дорог, общего пользования местного значения Букановского сельского поселения, действующая на основании постановления администрации Букановского сельского поселения от 11.04.2023 г. № 19, в составе:

председателя комиссии: Кошелевой Елены Александровны,

секретаря комиссии: Елфимовой Светланы Михайловны,

членов комиссии: Лутковой Анны Николаевны,

Земцова Ивана Яковлевича

Ильиной Натальи Александровны

рассмотрев представленную документацию: отчет «Инвентаризация автомобильных дорог и улиц Букановского сельского поселения Кумылженского муниципального района Волгоградской области», схему дислокации дорожных знаков и горизонтальной разметки и проведя визуальное обследование объекта автомобильной дороги № 18 246 808 ОП МП 021 по адресу: ст-ца Букановская, Проезд № 7, год ввода в эксплуатацию неизвестен, дата последнего ремонта, реконструкции нет, протяженность 0,203 км., установила следующее:

1) постоянные параметры и характеристики автомобильной дороги (технический уровень автомобильной дороги):

ширина проезжей части и земляного полотна *6 м ; 3,5 м.* ;

габарит приближения *нет* ;

длины прямых, величины углов поворотов в плане трассы и величины их радиусов *нет* ;

протяженность подъемов и спусков *нет* ;

продольный и поперечный уклоны *нет* ;

высота насыпи и глубина выемки *10 см ; 15 см.* ;

габариты искусственных дорожных сооружений *нет* ;

состояние элементов водоотвода *нет* ;

состояние элементов обустройства дороги и технических средств организации дорожного движения *удовлетворительное*

2) переменные параметры и характеристики автомобильной дороги, организации и условий дорожного движения, изменяющиеся в процессе эксплуатации автомобильной дороги (эксплуатационное состояние автомобильной дороги):

продольная ровность и глубина колеи дорожного покрытия *нет* ;

сцепные свойства дорожного покрытия и состояние обочин *удовлетворительное*

прочность дорожной одежды *удовлетворительное*

грузоподъемность искусственных дорожных сооружений *нет* ;

объем и вид повреждений проезжей части, земляного полотна и системы водоотвода, искусственных дорожных сооружений, элементов обустройства дороги и технических средств организации дорожного движения *нет* ;

3) характеристики автомобильной дороги, определяющие совокупность показателей, влияющих на эффективность и безопасность работы автомобильного транспорта (параметры движения транспортного потока):

средняя скорость движения транспортного потока *50 км/ч* ;

безопасность движения транспортного потока *шестье* ;

пропускная способность, уровень загрузки автомобильной дороги движением *10 м/сут.* ;

среднегодовая суточная интенсивность движения и состав транспортного потока

300 ;

способность дороги пропускать транспортные средства с допустимыми для движения осевыми нагрузками, общей массой и габаритами норматив.

Заключение:

1. Заключение по оценке технического состояния объекта:

Требует внимания

2. Предложения по устранению недостатков, сроки проведения мероприятий:

нет

Председатель комиссии:

Иса
(подпись)

Киселева С.А.
(Ф.И.О.)

Секретарь комиссии:

Сед
(подпись)

Евдокимова С.М.
(Ф.И.О.)

Члены комиссии

А. Луф.
(подпись)

Лутикова А.Н.
(Ф.И.О.)

Зуб
(подпись)

Зинцов И.И.
(Ф.И.О.)

Иван
(подпись)

Иванова Н.А.
(Ф.И.О.)

АКТ
оценки технического состояния автомобильных дорог общего пользования
местного значения Букановского сельского поселения Кумылженского
муниципального района Волгоградской области

ст. Букановская

09.06.2023г.

Комиссия по оценке технического состояния автомобильных дорог, общего пользования местного значения Букановского сельского поселения, действующая на основании постановления администрации Букановского сельского поселения от 11.04.2023 г. № 19, в составе:

председателя комиссии; Кошелевой Елены Александровны,
секретаря комиссии: Елфимовой Светланы Михайловны,
членов комиссии: Лутковой Анны Николаевны,

Земцова Ивана Яковлевича

Ильиной Натальи Александровны

рассмотрев представленную документацию: отчет «Инвентаризация автомобильных дорог и улиц Букановского сельского поселения Кумылженского муниципального района Волгоградской области», схему дислокации дорожных знаков и горизонтальной разметки и проведя визуальное обследование объекта автомобильной дороги № 18 246 808 ОП МП 022 по адресу: ст-ца Букановская, Проезд № 8, год ввода в эксплуатацию неизвестен, дата последнего ремонта, реконструкции нет, протяженность 1,664 км., установила следующее:

1) постоянные параметры и характеристики автомобильной дороги (технический уровень автомобильной дороги):

ширина проезжей части и земляного полотна 3,5 ; 4,5 ;

габарит приближения нет ;

длины прямых, величины углов поворотов в плане трассы и величины их радиусов нет ;

протяженность подъемов и спусков нет ;

продольный и поперечный уклоны нет ;

высота насыпи и глубина выемки 10 см ; 15 см. ;

габариты искусственных дорожных сооружений нет ;

состояние элементов водоотвода нет ;

состояние элементов обустройства дороги и технических средств организации дорожного движения удовлетворительно

2) переменные параметры и характеристики автомобильной дороги, организации и условий дорожного движения, изменяющиеся в процессе эксплуатации автомобильной дороги (эксплуатационное состояние автомобильной дороги):

продольная ровность и глубина колеи дорожного покрытия нет ;

сцепные свойства дорожного покрытия и состояние обочин удовлетворительно ;

прочность дорожной одежды удовлетворительно ;

грузоподъемность искусственных дорожных сооружений нет ;

объем и вид повреждений проезжей части, земляного полотна и системы водоотвода, искусственных дорожных сооружений, элементов обустройства дороги и технических средств организации дорожного движения нет ;

3) характеристики автомобильной дороги, определяющие совокупность показателей, влияющих на эффективность и безопасность работы автомобильного транспорта (параметры движения транспортного потока):

средняя скорость движения транспортного потока 40 км/ч. ;

безопасность движения транспортного потока шесть ;

пропускная способность, уровень загрузки автомобильной дороги движением 10 шт/сут. ;

среднегодовая суточная интенсивность движения и состав транспортного потока

520

способность дороги пропускать транспортные средства с допустимыми для движения осевыми нагрузками, общей массой и габаритами шляссал

Заключение:

1. Заключение по оценке технического состояния объекта:

Удовлетворительно

2. Предложения по устранению недостатков, сроки проведения мероприятий:

нет

Председатель комиссии: Ю.О.А. / Коченева Е.А. /
(подпись) (Ф.И.О.)

Секретарь комиссии: С.А.Д. / Серебрякова Е.М. /
(подпись) (Ф.И.О.)

Члены комиссии: А.А.Д. / Луткова А.Н. /
(подпись) (Ф.И.О.)

С.В.В. / Замнов И.И. /
(подпись) (Ф.И.О.)

И.А.А. / Моложа Н.А. /
(подпись) (Ф.И.О.)

АКТ
оценки технического состояния автомобильных дорог общего пользования
местного значения Букановского сельского поселения Кумылженского
муниципального района Волгоградской области

ст. Букановская

09.06.2023г.

Комиссия по оценке технического состояния автомобильных дорог, общего пользования местного значения Букановского сельского поселения, действующая на основании постановления администрации Букановского сельского поселения от 11.04.2023 г. № 19, в составе:

председателя комиссии: Кошелевой Елены Александровны,

секретаря комиссии: Елфимовой Светланы Михайловны,

членов комиссии: Лутковой Анны Николаевны,

Земцова Ивана Яковлевича

Ильиной Натальи Александровны

рассмотрев представленную документацию: отчет «Инвентаризация автомобильных дорог и улиц Букановского сельского поселения Кумылженского муниципального района Волгоградской области», схему дислокации дорожных знаков и горизонтальной разметки и проведя визуальное обследование объекта автомобильной дороги № 18 246 808 ОП МП 023 по адресу: ст-ца Букановская, Проезд № 9, год ввода в эксплуатацию неизвестен, дата последнего ремонта, реконструкции нет, протяженность 0,759 км., установила следующее:

1) постоянные параметры и характеристики автомобильной дороги (технический уровень автомобильной дороги):

ширина проезжей части и земляного полотна 4,5;

габарит приближения нет;

длины прямых, величины углов поворотов в плане трассы и величины их радиусов нет;

протяженность подъемов и спусков нет;

продольный и поперечный уклоны нет;

высота насыпи и глубина выемки нет;

габариты искусственных дорожных сооружений нет;

состояние элементов водоотвода нет;

состояние элементов обустройства дороги и технических средств организации дорожного движения увеличивается

2) переменные параметры и характеристики автомобильной дороги, организации и условий дорожного движения, изменяющиеся в процессе эксплуатации автомобильной дороги (эксплуатационное состояние автомобильной дороги):

продольная ровность и глубина колеи дорожного покрытия нет;

сцепные свойства дорожного покрытия и состояние обочин увеличивается

прочность дорожной одежды увеличивается

грузоподъемность искусственных дорожных сооружений нет;

объем и вид повреждений проезжей части, земляного полотна и системы водоотвода, искусственных дорожных сооружений, элементов обустройства дороги и технических средств организации дорожного движения нет;

3) характеристики автомобильной дороги, определяющие совокупность показателей, влияющих на эффективность и безопасность работы автомобильного транспорта (параметры движения транспортного потока):

средняя скорость движения транспортного потока 40 км/ч;

безопасность движения транспортного потока иссетает;

пропускная способность, уровень загрузки автомобильной дороги движением 10 км/сут;

среднегодовая суточная интенсивность движения и состав транспортного потока 500 шт/сут.;
способность дороги пропускать транспортные средства с допустимыми для движения осевыми нагрузками, общей массой и габаритами имеется.

Заключение:

1. Заключение по оценке технического состояния объекта:

Удовлетворительное

2. Предложения по устранению недостатков, сроки проведения мероприятий:

нет

Председатель комиссии: Е.А. | Киселева Е. А. |
(подпись) (Ф.И.О.)

Секретарь комиссии С.А. | Сидорова С.А. |
(подпись) (Ф.И.О.)

Члены комиссии А.А. | Лутычева А. А. |
(подпись) (Ф.И.О.)

В.В. | Земсков Ч. В. |
(подпись) (Ф.И.О.)

И.И. | Иванова И. И. |
(подпись) (Ф.И.О.)

АКТ
оценки технического состояния автомобильных дорог общего пользования
местного значения Букановского сельского поселения Кумылженского
муниципального района Волгоградской области

ст. Букановская

09.06.2023г.

Комиссия по оценке технического состояния автомобильных дорог, общего пользования местного значения Букановского сельского поселения, действующая на основании постановления администрации Букановского сельского поселения от 11.04.2023 г. № 19, в составе:

председателя комиссии: Кошелевой Елены Александровны,

секретаря комиссии: Елфимовой Светланы Михайловны,

членов комиссии: Лутковой Анны Николаевны,

Земцова Ивана Яковлевича

Ильиной Натальи Александровны

рассмотрев представленную документацию: отчет «Инвентаризация автомобильных дорог и улиц Букановского сельского поселения Кумылженского муниципального района Волгоградской области», схему дислокации дорожных знаков и горизонтальной разметки и проведя визуальное обследование объекта автомобильной дороги № 18 246 808 ОП МП 024 по адресу: ст-ца Букановская, подъезд к кладбищу, год ввода в эксплуатацию неизвестен, дата последнего ремонта, реконструкции нет, протяженность 0,152 км., установила следующее:

1) постоянные параметры и характеристики автомобильной дороги (технический уровень автомобильной дороги):

ширина проезжей части и земляного полотна 3,5 м.;

габарит приближения нет;

длины прямых, величины углов поворотов в плане трассы и величины их радиусов нет;

протяженность подъемов и спусков нет;

продольный и поперечный уклоны нет;

высота насыпи и глубина выемки 10 см; 15 см.;

габариты искусственных дорожных сооружений нет;

состояние элементов водоотвода нет;

состояние элементов обустройства дороги и технических средств организации дорожного движения удовлетворительное;

2) переменные параметры и характеристики автомобильной дороги, организации и условий дорожного движения, изменяющиеся в процессе эксплуатации автомобильной дороги (эксплуатационное состояние автомобильной дороги):

продольная ровность и глубина колеи дорожного покрытия нет;

сцепные свойства дорожного покрытия и состояние обочин удовлетворительно;

прочность дорожной одежды удовлетворительно;

грузоподъемность искусственных дорожных сооружений нет;

объем и вид повреждений проезжей части, земляного полотна и системы водоотвода, искусственных дорожных сооружений, элементов обустройства дороги и технических средств организации дорожного движения нет;

3) характеристики автомобильной дороги, определяющие совокупность показателей, влияющих на эффективность и безопасность работы автомобильного транспорта (параметры движения транспортного потока):

средняя скорость движения транспортного потока 40 км/ч;

безопасность движения транспортного потока средняя;

пропускная способность, уровень загрузки автомобильной дороги движением 3 м/сут.;

среднегодовая суточная интенсивность движения и состав транспортного потока
150;
способность дороги пропускать транспортные средства с допустимыми для
движения осевыми нагрузками, общей массой и габаритами шесть.

Заключение:

1. Заключение по оценке технического состояния объекта:
Удовлетворительно
2. Предложения по устранению недостатков, сроки проведения мероприятий:
нет

Председатель комиссии Иса / Комшета В. А. /
(подпись) (Ф.И.О.)

Секретарь комиссии Сид / Сидорова Е. М. /
(подпись) (Ф.И.О.)

Члены комиссии А. Луфт. / Луфтова А. Р. /
(подпись) (Ф.И.О.)

Зид / Зидов Ч. Д. /
(подпись) (Ф.И.О.)

Иса / Исаева Н. А. /
(подпись) (Ф.И.О.)

АКТ
оценки технического состояния автомобильных дорог общего пользования
местного значения Букановского сельского поселения Кумылженского
муниципального района Волгоградской области

пос. Букановское заготзерно

13.06.2023г.

Комиссия по оценке технического состояния автомобильных дорог, общего пользования местного значения Букановского сельского поселения, действующая на основании постановления администрации Букановского сельского поселения от 11.04.2023 г. № 19, в составе:

председателя комиссии: Кошелевой Елены Александровны,

секретаря комиссии: Елфимовой Светланы Михайловны,

членов комиссии: Лутковой Анны Николаевны,

Земцова Ивана Яковлевича

Ильиной Натальи Александровны

рассмотрев представленную документацию: отчет «Инвентаризация автомобильных дорог и улиц Букановского сельского поселения Кумылженского муниципального района Волгоградской области», схему дислокации дорожных знаков и горизонтальной разметки и проведя визуальное обследование объекта автомобильной дороги № 18 246 808 ОП МП 025 по адресу: Улица № 1 основная улица АГД пос. Букановское заготзерно – х. Еланский год ввода в эксплуатацию неизвестен, дата последнего ремонта, реконструкции нет, протяженность 4,73 км., установила следующее:

1) постоянные параметры и характеристики автомобильной дороги (технический уровень автомобильной дороги):

ширина проезжей части и земляного полотна 4 м.;

габарит приближения нет;

длины прямых, величины углов поворотов в плане трассы и величины их радиусов нет;

протяженность подъемов и спусков нет;

продольный и поперечный уклоны нет;

высота насыпи и глубина выемки нет;

габариты искусственных дорожных сооружений нет;

состояние элементов водоотвода _____;

состояние элементов обустройства дороги и технических средств организации дорожного движения отсутствует;

2) переменные параметры и характеристики автомобильной дороги, организации и условий дорожного движения, изменяющиеся в процессе эксплуатации автомобильной дороги (эксплуатационное состояние автомобильной дороги):

продольная ровность и глубина колеи дорожного покрытия нет;

сцепные свойства дорожного покрытия и состояние обочин удовлетворительное;

прочность дорожной одежды отсутствует;

грузоподъемность искусственных дорожных сооружений _____;

объем и вид повреждений проезжей части, земляного полотна и системы водоотвода, искусственных дорожных сооружений, элементов обустройства дороги и технических средств организации дорожного движения нет;

3) характеристики автомобильной дороги, определяющие совокупность показателей, влияющих на эффективность и безопасность работы автомобильного транспорта (параметры движения транспортного потока):

средняя скорость движения транспортного потока 50 км/ч;

безопасность движения транспортного потока нормальная;

пропускная способность, уровень загрузки автомобильной дороги движением 4 м/сут.;

среднегодовая суточная интенсивность движения и состав транспортного потока

150 ;

способность дороги пропускать транспортные средства с допустимыми для движения осевыми нагрузками, общей массой и габаритами исследована.

Заключение:

1. Заключение по оценке технического состояния объекта:

Удовлетворительное

2. Предложения по устранению недостатков, сроки проведения мероприятий:

нет

Председатель комиссии: Ю.А. / Кашкетас С. А. /
(подпись) (Ф.И.О.)

Секретарь комиссии: С.А. / Евдокимова С.М. /
(подпись) (Ф.И.О.)

Члены комиссии: А. Лукин / Луткова А. Н. /
(подпись) (Ф.И.О.)

И.В. / Зимов И. А. /
(подпись) (Ф.И.О.)

И.В. / Иванова Н. А. /
(подпись) (Ф.И.О.)

АКТ
оценки технического состояния автомобильных дорог общего пользования
местного значения Букановского сельского поселения Кумылженского
муниципального района Волгоградской области

х. Заольховский

13.06.2023г.

Комиссия по оценке технического состояния автомобильных дорог, общего пользования местного значения Букановского сельского поселения, действующая на основании постановления администрации Букановского сельского поселения от 11.04.2023 г. № 19, в составе:

председателя комиссии: Кошелевой Елены Александровны,

секретаря комиссии: Елфимовой Светланы Михайловны,

членов комиссии: Лутковой Анны Николаевны,

Земцова Ивана Яковлевича

Ильиной Натальи Александровны

рассмотрев представленную документацию: отчет «Инвентаризация автомобильных дорог и улиц Букановского сельского поселения Кумылженского муниципального района Волгоградской области», схему дислокации дорожных знаков и горизонтальной разметки и проведя визуальное обследование объекта автомобильной дороги № 18 246 808 ОП МП 026 по адресу: Улица № 1 местная х. Заольховский год ввода в эксплуатацию неизвестен, дата последнего ремонта, реконструкции нет, протяженность 3,498 км., установила следующее:

1) постоянные параметры и характеристики автомобильной дороги (технический уровень автомобильной дороги):

ширина проезжей части и земляного полотна 6 м.;

габарит приближения нет;

длины прямых, величины углов поворотов в плане трассы и величины их радиусов нет;

протяженность подъемов и спусков нет;

продольный и поперечный уклоны нет;

высота насыпи и глубина выемки нет;

габариты искусственных дорожных сооружений нет;

состояние элементов водоотвода нет;

состояние элементов обустройства дороги и технических средств организации дорожного движения удовлетворительно

2) переменные параметры и характеристики автомобильной дороги, организации и условий дорожного движения, изменяющиеся в процессе эксплуатации автомобильной дороги (эксплуатационное состояние автомобильной дороги):

продольная ровность и глубина колеи дорожного покрытия нет;

сцепные свойства дорожного покрытия и состояние обочин удовлетворительно

прочность дорожной одежды нет;

грузоподъемность искусственных дорожных сооружений _____;

объем и вид повреждений проезжей части, земляного полотна и системы водоотвода, искусственных дорожных сооружений, элементов обустройства дороги и технических средств организации дорожного движения нет;

3) характеристики автомобильной дороги, определяющие совокупность показателей, влияющих на эффективность и безопасность работы автомобильного транспорта (параметры движения транспортного потока):

средняя скорость движения транспортного потока 40 км/ч.;

безопасность движения транспортного потока шестая;

пропускная способность, уровень загрузки автомобильной дороги движением 5 м/сут.;

среднегодовая суточная интенсивность движения и состав транспортного потока

140;

способность дороги пропускать транспортные средства с допустимыми для движения осевыми нагрузками, общей массой и габаритами шестая.

Заключение:

1. Заключение по оценке технического состояния объекта:

Удовлетворительно

2. Предложения по устранению недостатков, сроки проведения мероприятий:

нет

Председатель комиссии Дов | Кашшова Е. А. |
(подпись) (Ф.И.О.)

Секретарь комиссии Сад | Евдокимова С. А. |
(подпись) (Ф.И.О.)

Члены комиссии А. Луф | Луткова А. Н. |
(подпись) (Ф.И.О.)

Зав | Завитов И. В. |
(подпись) (Ф.И.О.)

Иванов | Иванова Н. А. |
(подпись) (Ф.И.О.)

АКТ
оценки технического состояния автомобильных дорог общего пользования
местного значения Букановского сельского поселения Кумылженского
муниципального района Волгоградской области

х. Заольховский

13.06.2023г.

Комиссия по оценке технического состояния автомобильных дорог, общего пользования местного значения Букановского сельского поселения, действующая на основании постановления администрации Букановского сельского поселения от 11.04.2023 г. № 19, в составе:

председателя комиссии: Кошелевой Елены Александровны,

секретаря комиссии: Елфимовой Светланы Михайловны,

членов комиссии: Лутковой Анны Николаевны,

Земцова Ивана Яковлевича

Ильиной Натальи Александровны

рассмотрев представленную документацию: отчет «Инвентаризация автомобильных дорог и улиц Букановского сельского поселения Кумылженского муниципального района Волгоградской области», схему дислокации дорожных знаков и горизонтальной разметки и проведя визуальное обследование объекта автомобильной дороги № 18 246 808 ОП МП 027 по адресу: Проезд № 1 подъезд к х. Заольховский год ввода в эксплуатацию неизвестен, дата последнего ремонта, реконструкции нет, протяженность 1,189 м., установила следующее:

1) постоянные параметры и характеристики автомобильной дороги (технический уровень автомобильной дороги):

ширина проезжей части и земляного полотна 6 м.;

габарит приближения нет;

длины прямых, величины углов поворотов в плане трассы и величины их радиусов нет;

протяженность подъемов и спусков нет;

продольный и поперечный уклоны нет;

высота насыпи и глубина выемки нет;

габариты искусственных дорожных сооружений нет;

состояние элементов водоотвода нет;

состояние элементов обустройства дороги и технических средств организации дорожного движения нет;

2) переменные параметры и характеристики автомобильной дороги, организации и условий дорожного движения, изменяющиеся в процессе эксплуатации автомобильной дороги (эксплуатационное состояние автомобильной дороги):

продольная ровность и глубина колеи дорожного покрытия нет;

сцепные свойства дорожного покрытия и состояние обочин нет;

прочность дорожной одежды нет;

грузоподъемность искусственных дорожных сооружений _____;

объем и вид повреждений проезжей части, земляного полотна и системы водоотвода, искусственных дорожных сооружений, элементов обустройства дороги и технических средств организации дорожного движения нет;

3) характеристики автомобильной дороги, определяющие совокупность показателей, влияющих на эффективность и безопасность работы автомобильного транспорта (параметры движения транспортного потока):

средняя скорость движения транспортного потока 40 км/ч.;

безопасность движения транспортного потока исследован;

пропускная способность, уровень загрузки автомобильной дороги движением 5 м/сут.;

среднегодовая суточная интенсивность движения и состав транспортного потока

150 ;

способность дороги пропускать транспортные средства с допустимыми для движения осевыми нагрузками, общей массой и габаритами исследуется.

Заключение:

1. Заключение по оценке технического состояния объекта:

Удовлетворительно

2. Предложения по устранению недостатков, сроки проведения мероприятий:

нет

Председатель комиссии:

Д.А.
(подпись)

Коченева С.А.
(Ф.И.О.)

Секретарь комиссии

С.А.
(подпись)

Евдокимова С.М.
(Ф.И.О.)

Члены комиссии

А.А.
(подпись)

Луткова А.А.
(Ф.И.О.)

З.В.
(подпись)

Земцов В.А.
(Ф.И.О.)

И.А.
(подпись)

Ильина Н.А.
(Ф.И.О.)

АКТ
оценки технического состояния автомобильных дорог общего пользования
местного значения Букановского сельского поселения Кумылженского
муниципального района Волгоградской области

х. Заольховский

13.06.2023 г.

Комиссия по оценке технического состояния автомобильных дорог, общего пользования местного значения Букановского сельского поселения, действующая на основании постановления администрации Букановского сельского поселения от 11.04.2023 г. № 19, в составе:

председателя комиссии: Кошелевой Елены Александровны,

секретаря комиссии: Елфимовой Светланы Михайловны,

членов комиссии: Лутковой Анны Николаевны,

Земцова Ивана Яковлевича

Ильиной Натальи Александровны

рассмотрев представленную документацию: отчет «Инвентаризация автомобильных дорог и улиц Букановского сельского поселения Кумылженского муниципального района Волгоградской области», схему дислокации дорожных знаков и горизонтальной разметки и проведя визуальное обследование объекта автомобильной дороги № 18 246 808 ОП МП 028 по адресу: подъезд к кладбищу х. Заольховский год ввода в эксплуатацию неизвестен, дата последнего ремонта, реконструкции нет, протяженность 0,839 м., установила следующее:

1) постоянные параметры и характеристики автомобильной дороги (технический уровень автомобильной дороги):

ширина проезжей части и земляного полотна 4,5 м;

габарит приближения нет;

длины прямых, величины углов поворотов в плане трассы и величины их радиусов нет;

протяженность подъемов и спусков нет;

продольный и поперечный уклоны нет;

высота насыпи и глубина выемки нет;

габариты искусственных дорожных сооружений нет;

состояние элементов водоотвода нет;

состояние элементов обустройства дороги и технических средств организации дорожного движения нет;

2) переменные параметры и характеристики автомобильной дороги, организации и условий дорожного движения, изменяющиеся в процессе эксплуатации автомобильной дороги (эксплуатационное состояние автомобильной дороги):

продольная ровность и глубина колеи дорожного покрытия нет;

сцепные свойства дорожного покрытия и состояние обочин нет;

прочность дорожной одежды нет;

грузоподъемность искусственных дорожных сооружений нет;

объем и вид повреждений проезжей части, земляного полотна и системы водоотвода, искусственных дорожных сооружений, элементов обустройства дороги и технических средств организации дорожного движения нет;

3) характеристики автомобильной дороги, определяющие совокупность показателей, влияющих на эффективность и безопасность работы автомобильного транспорта (параметры движения транспортного потока):

средняя скорость движения транспортного потока 20 км/ч.;

безопасность движения транспортного потока норматив;

пропускная способность, уровень загрузки автомобильной дороги движением 1 м/сут.;

среднегодовая суточная интенсивность движения и состав транспортного потока

50;

способность дороги пропускать транспортные средства с допустимыми для движения осевыми нагрузками, общей массой и габаритами имеется.

Заключение:

1. Заключение по оценке технического состояния объекта:

Удовлетворительное

2. Предложения по устранению недостатков, сроки проведения мероприятий:

нет

Председатель комиссии: Е.А. | Кашенева Е. А. |
(подпись) (Ф.И.О.)

Секретарь комиссии Е.С. | Евдокимова С. М. |
(подпись) (Ф.И.О.)

Члены комиссии А. Лут. | Луткова А. Н. |
(подпись) (Ф.И.О.)

И.В. | Зинов И. Я. |
(подпись) (Ф.И.О.)

И.С. | Иванова И. И. |
(подпись) (Ф.И.О.)

АКТ
оценки технического состояния автомобильных дорог общего пользования
местного значения Букановского сельского поселения Кумылженского
муниципального района Волгоградской области

х. Заольховский

13.06.2023 г.

Комиссия по оценке технического состояния автомобильных дорог, общего пользования местного значения Букановского сельского поселения, действующая на основании постановления администрации Букановского сельского поселения от 11.04.2023 г. № 19, в составе:

председателя комиссии: Кошелевой Елены Александровны,

секретаря комиссии: Елфимовой Светланы Михайловны,

членов комиссии: Лутковой Анны Николаевны,

Земцова Ивана Яковлевича

Ильиной Натальи Александровны

рассмотрев представленную документацию: отчет «Инвентаризация автомобильных дорог и улиц Букановского сельского поселения Кумылженского муниципального района Волгоградской области», схему дислокации дорожных знаков и горизонтальной разметки и проведя визуальное обследование объекта автомобильной дороги № 18 246 808 ОП МП 029 по адресу: Проезд № 1 подъезд к х. Заольховский год ввода в эксплуатацию неизвестен, дата последнего ремонта, реконструкции нет, протяженность 1,512 м., установила следующее:

1) постоянные параметры и характеристики автомобильной дороги (технический уровень автомобильной дороги):

ширина проезжей части и земляного полотна 4,5 м.;

габарит приближения нет;

длины прямых, величины углов поворотов в плане трассы и величины их радиусов нет;

протяженность подъемов и спусков нет;

продольный и поперечный уклоны нет;

высота насыпи и глубина выемки нет;

габариты искусственных дорожных сооружений нет;

состояние элементов водоотвода нет;

состояние элементов обустройства дороги и технических средств организации дорожного движения нет;

2) переменные параметры и характеристики автомобильной дороги, организации и условий дорожного движения, изменяющиеся в процессе эксплуатации автомобильной дороги (эксплуатационное состояние автомобильной дороги):

продольная ровность и глубина колеи дорожного покрытия нет;

сцепные свойства дорожного покрытия и состояние обочин нет;

прочность дорожной одежды нет;

грузоподъемность искусственных дорожных сооружений нет;

объем и вид повреждений проезжей части, земляного полотна и системы водоотвода, искусственных дорожных сооружений, элементов обустройства дороги и технических средств организации дорожного движения нет;

3) характеристики автомобильной дороги, определяющие совокупность показателей, влияющих на эффективность и безопасность работы автомобильного транспорта (параметры движения транспортного потока):

средняя скорость движения транспортного потока 40 км/ч;

безопасность движения транспортного потока нормально;

пропускная способность, уровень загрузки автомобильной дороги движением 4 м/сут.;

среднегодовая суточная интенсивность движения и состав транспортного потока

150;

способность дороги пропускать транспортные средства с допустимыми для движения осевыми нагрузками, общей массой и габаритами шестая.

Заключение:

1. Заключение по оценке технического состояния объекта:

Удовлетворительно

2. Предложения по устранению недостатков, сроки проведения мероприятий:

нет

Председатель комиссии:

Рос

(подпись)

Колесова С. А.

(Ф.И.О.)

Секретарь комиссии:

Сед

(подпись)

Сережнева С. М.

(Ф.И.О.)

Члены комиссии:

А. Луф.

(подпись)

Луфкова А. А.

(Ф.И.О.)

Зин

(подпись)

Зиннов И. А.

(Ф.И.О.)

Исма

(подпись)

Исмаилов И. А.

(Ф.И.О.)

АКТ
оценки технического состояния автомобильных дорог общего пользования
местного значения Букановского сельского поселения Кумылженского
муниципального района Волгоградской области

х. Заталовский

13.06.2023г.

Комиссия по оценке технического состояния автомобильных дорог, общего пользования местного значения Букановского сельского поселения, действующая на основании постановления администрации Букановского сельского поселения от 11.04.2023 г. № 19, в составе:

председателя комиссии: Кошелевой Елены Александровны,

секретаря комиссии: Елфимовой Светланы Михайловны,

членов комиссии: Лутковой Анны Николаевны,

Земцова Ивана Яковлевича

Ильиной Натальи Александровны

рассмотрев представленную документацию: отчет «Инвентаризация автомобильных дорог и улиц Букановского сельского поселения Кумылженского муниципального района Волгоградской области», схему дислокации дорожных знаков и горизонтальной разметки и проведя визуальное обследование объекта автомобильной дороги № 18 246 808 ОП МП 030 по адресу: Улица № 1 х. Заталовский год ввода в эксплуатацию неизвестен, дата последнего ремонта, реконструкции нет, протяженность 3,533 м., установила следующее:

1) постоянные параметры и характеристики автомобильной дороги (технический уровень автомобильной дороги):

ширина проезжей части и земляного полотна 7 м.;

габарит приближения нет;

длины прямых, величины углов поворотов в плане трассы и величины их радиусов нет;

протяженность подъемов и спусков нет;

продольный и поперечный уклоны нет;

высота насыпи и глубина выемки нет;

габариты искусственных дорожных сооружений нет;

состояние элементов водоотвода нет;

состояние элементов обустройства дороги и технических средств организации дорожного движения нет;

2) переменные параметры и характеристики автомобильной дороги, организации и условий дорожного движения, изменяющиеся в процессе эксплуатации автомобильной дороги (эксплуатационное состояние автомобильной дороги):

продольная ровность и глубина колеи дорожного покрытия нет;

сцепные свойства дорожного покрытия и состояние обочин нет;

прочность дорожной одежды нет;

грузоподъемность искусственных дорожных сооружений нет;

объем и вид повреждений проезжей части, земляного полотна и системы водоотвода, искусственных дорожных сооружений, элементов обустройства дороги и технических средств организации дорожного движения нет;

3) характеристики автомобильной дороги, определяющие совокупность показателей, влияющих на эффективность и безопасность работы автомобильного транспорта (параметры движения транспортного потока):

средняя скорость движения транспортного потока 40 км/ч;

безопасность движения транспортного потока интервал;

пропускная способность, уровень загрузки автомобильной дороги движением 7 м/сут.;

среднегодовая суточная интенсивность движения и состав транспортного потока

150

_____ ;
способность дороги пропускать транспортные средства с допустимыми для движения осевыми нагрузками, общей массой и габаритами имеется.

Заключение:

1. Заключение по оценке технического состояния объекта:

Удовлетворительное


2. Предложения по устранению недостатков, сроки проведения мероприятий:

нет

Председатель комиссии  | Кощеева Е. Н.
(подпись) (Ф.И.О.)

Секретарь комиссии  | Сидорова С. М.
(подпись) (Ф.И.О.)

Члены комиссии  | Луткина А. М.
(подпись) (Ф.И.О.)

 | Зайцев И. И.
(подпись) (Ф.И.О.)

 | Щеголева Н. Н.
(подпись) (Ф.И.О.)

АКТ
оценки технического состояния автомобильных дорог общего пользования
местного значения Букановского сельского поселения Кумылженского
муниципального района Волгоградской области

х. Заталовский

13.06.2023г.

Комиссия по оценке технического состояния автомобильных дорог, общего пользования местного значения Букановского сельского поселения, действующая на основании постановления администрации Букановского сельского поселения от 11.04.2023 г. № 19, в составе:

председателя комиссии: Кошелевой Елены Александровны,

секретаря комиссии: Елфимовой Светланы Михайловны,

членов комиссии: Лутковой Анны Николаевны,

Земцова Ивана Яковлевича

Ильиной Натальи Александровны

рассмотрев представленную документацию: отчет «Инвентаризация автомобильных дорог и улиц Букановского сельского поселения Кумылженского муниципального района Волгоградской области», схему дислокации дорожных знаков и горизонтальной разметки и проведя визуальное обследование объекта автомобильной дороги № 18 246 808 ОП МП 031 по адресу: Проезд № 1 х. Заталовский год ввода в эксплуатацию неизвестен, дата последнего ремонта, реконструкции нет, протяженность 610 м., установила следующее:

1) постоянные параметры и характеристики автомобильной дороги (технический уровень автомобильной дороги):

ширина проезжей части и земляного полотна 6 м.;

габарит приближения нет;

длины прямых, величины углов поворотов в плане трассы и величины их радиусов нет;

протяженность подъемов и спусков нет;

продольный и поперечный уклоны нет;

высота насыпи и глубина выемки нет;

габариты искусственных дорожных сооружений нет;

состояние элементов водоотвода нет;

состояние элементов обустройства дороги и технических средств организации дорожного движения нет;

2) переменные параметры и характеристики автомобильной дороги, организации и условий дорожного движения, изменяющиеся в процессе эксплуатации автомобильной дороги (эксплуатационное состояние автомобильной дороги):

продольная ровность и глубина колеи дорожного покрытия нет;

сцепные свойства дорожного покрытия и состояние обочин нет;

прочность дорожной одежды нет;

грузоподъемность искусственных дорожных сооружений _____;

объем и вид повреждений проезжей части, земляного полотна и системы водоотвода, искусственных дорожных сооружений, элементов обустройства дороги и технических средств организации дорожного движения нет;

3) характеристики автомобильной дороги, определяющие совокупность показателей, влияющих на эффективность и безопасность работы автомобильного транспорта (параметры движения транспортного потока):

средняя скорость движения транспортного потока 40 км/ч.;

безопасность движения транспортного потока исследовано;

пропускная способность, уровень загрузки автомобильной дороги движением 7 м/сут.;

среднегодовая суточная интенсивность движения и состав транспортного потока

150 ;
способность дороги пропускать транспортные средства с допустимыми для движения осевыми нагрузками, общей массой и габаритами имеется.

Заключение:

1. Заключение по оценке технического состояния объекта:

удовлетворительно

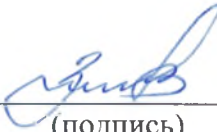
2. Предложения по устранению недостатков, сроки проведения мероприятий:


нет

Председатель комиссии  | Косшева Е. Н. |
(подпись) (Ф.И.О.)

Секретарь комиссии  | Егоршова С. М. |
(подпись) (Ф.И.О.)

Члены комиссии  | Лутенко А. М. |
(подпись) (Ф.И.О.)

 | Зимов Н. С. |
(подпись) (Ф.И.О.)

 | Иванов Н. С. |
(подпись) (Ф.И.О.)

АКТ
оценки технического состояния автомобильных дорог общего пользования
местного значения Букановского сельского поселения Кумылженского
муниципального района Волгоградской области

х. Заталовский

13.06.2023 г.

Комиссия по оценке технического состояния автомобильных дорог, общего пользования местного значения Букановского сельского поселения, действующая на основании постановления администрации Букановского сельского поселения от 11.04.2023 г. № 19, в составе:

председателя комиссии: Кошелевой Елены Александровны,

секретаря комиссии: Елфимовой Светланы Михайловны,

членов комиссии: Лутковой Анны Николаевны,

Земцова Ивана Яковлевича

Ильиной Натальи Александровны

рассмотрев представленную документацию: отчет «Инвентаризация автомобильных дорог и улиц Букановского сельского поселения Кумылженского муниципального района Волгоградской области», схему дислокации дорожных знаков и горизонтальной разметки и проведя визуальное обследование объекта автомобильной дороги № 18 246 808 ОП МП 032 по адресу: Проезд № 2 х. Заталовский год ввода в эксплуатацию неизвестен, дата последнего ремонта, реконструкции нет, протяженность 146 м., установила следующее:

1) постоянные параметры и характеристики автомобильной дороги (технический уровень автомобильной дороги):

ширина проезжей части и земляного полотна 4,5 м.;

габарит приближения нет;

длины прямых, величины углов поворотов в плане трассы и величины их радиусов

нет;

протяженность подъемов и спусков нет;

продольный и поперечный уклоны нет;

высота насыпи и глубина выемки нет;

габариты искусственных дорожных сооружений нет;

состояние элементов водоотвода нет;

состояние элементов обустройства дороги и технических средств организации дорожного движения нет;

2) переменные параметры и характеристики автомобильной дороги, организации и условий дорожного движения, изменяющиеся в процессе эксплуатации автомобильной дороги (эксплуатационное состояние автомобильной дороги):

продольная ровность и глубина колеи дорожного покрытия нет;

сцепные свойства дорожного покрытия и состояние обочин нет;

прочность дорожной одежды нет;

грузоподъемность искусственных дорожных сооружений нет;

объем и вид повреждений проезжей части, земляного полотна и системы водоотвода, искусственных дорожных сооружений, элементов обустройства дороги и технических средств организации дорожного движения нет;

3) характеристики автомобильной дороги, определяющие совокупность показателей, влияющих на эффективность и безопасность работы автомобильного транспорта (параметры движения транспортного потока):

средняя скорость движения транспортного потока 40 км/ч.;

безопасность движения транспортного потока исследована;

пропускная способность, уровень загрузки автомобильной дороги движением

3 км/сут.;

среднегодовая суточная интенсивность движения и состав транспортного потока

700 ;
способность дороги пропускать транспортные средства с допустимыми для движения осевыми нагрузками, общей массой и габаритами ншеется.

Заключение:

1. Заключение по оценке технического состояния объекта:

удовлетворительно

2. Предложения по устранению недостатков, сроки проведения мероприятий:

нет

Председатель комиссии Дон | Кашкина Е. С. |
(подпись) (Ф.И.О.)

Секретарь комиссии Сед | Евдокимова С. М. |
(подпись) (Ф.И.О.)

Члены комиссии А. Луфт | Луфтова А. Н. |
(подпись) (Ф.И.О.)

Диф | Зиннов И. И. |
(подпись) (Ф.И.О.)

Челси | Челси А. А. |
(подпись) (Ф.И.О.)

АКТ
оценки технического состояния автомобильных дорог общего пользования
местного значения Букановского сельского поселения Кумылженского
муниципального района Волгоградской области

пос. Букановское Заготзерно

13.06.2023г.

Комиссия по оценке технического состояния автомобильных дорог, общего пользования местного значения Букановского сельского поселения, действующая на основании постановления администрации Букановского сельского поселения от 11.04.2023 г. № 19, в составе:

председателя комиссии: Кошелевой Елены Александровны,

секретаря комиссии: Елфимовой Светланы Михайловны,

членов комиссии: Лутковой Анны Николаевны,

Земцова Ивана Яковлевича

Ильиной Натальи Александровны

рассмотрев представленную документацию: отчет «Инвентаризация автомобильных дорог и улиц Букановского сельского поселения Кумылженского муниципального района Волгоградской области», схему дислокации дорожных знаков и горизонтальной разметки и проведя визуальное обследование объекта автомобильной дороги № 18 246 808 ОП МП 033 по адресу: Улица № 1 п. Букановское Заготзерно год ввода в эксплуатацию неизвестен, дата последнего ремонта, реконструкции нет, протяженность 1,702 м., установила следующее:

1) постоянные параметры и характеристики автомобильной дороги (технический уровень автомобильной дороги):

ширина проезжей части и земляного полотна 7 м.;

габарит приближения нет;

длины прямых, величины углов поворотов в плане трассы и величины их радиусов нет;

протяженность подъемов и спусков нет;

продольный и поперечный уклоны нет;

высота насыпи и глубина выемки нет;

габариты искусственных дорожных сооружений нет;

состояние элементов водоотвода нет;

состояние элементов обустройства дороги и технических средств организации дорожного движения нет;

2) переменные параметры и характеристики автомобильной дороги, организации и условий дорожного движения, изменяющиеся в процессе эксплуатации автомобильной дороги (эксплуатационное состояние автомобильной дороги):

продольная ровность и глубина колеи дорожного покрытия нет;

сцепные свойства дорожного покрытия и состояние обочин нет;

прочность дорожной одежды нет;

грузоподъемность искусственных дорожных сооружений нет;

объем и вид повреждений проезжей части, земляного полотна и системы водоотвода, искусственных дорожных сооружений, элементов обустройства дороги и технических средств организации дорожного движения нет;

3) характеристики автомобильной дороги, определяющие совокупность показателей, влияющих на эффективность и безопасность работы автомобильного транспорта (параметры движения транспортного потока):

средняя скорость движения транспортного потока 40 км/ч.;

безопасность движения транспортного потока шесть;

пропускная способность, уровень загрузки автомобильной дороги движением 10 м/сут.;

среднегодовая суточная интенсивность движения и состав транспортного потока

270;

способность дороги пропускать транспортные средства с допустимыми для движения осевыми нагрузками, общей массой и габаритами имеется.

Заключение:

1. Заключение по оценке технического состояния объекта:

Удовлетворительно

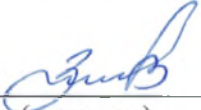
2. Предложения по устранению недостатков, сроки проведения мероприятий:

нет

Председатель комиссии:  | Кощеева Е. А. |
(подпись) (Ф.И.О.)

Секретарь комиссии  | Егоршина С. М. |
(подпись) (Ф.И.О.)

Члены комиссии  | Лутенко Н. Н. |
(подпись) (Ф.И.О.)

 | Зимов И. Я. |
(подпись) (Ф.И.О.)

 | Мирон Н. А. |
(подпись) (Ф.И.О.)

АКТ
оценки технического состояния автомобильных дорог общего пользования
местного значения Букановского сельского поселения Кумылженского
муниципального района Волгоградской области

х. Беленький

13.06.2023г.

Комиссия по оценке технического состояния автомобильных дорог, общего пользования местного значения Букановского сельского поселения, действующая на основании постановления администрации Букановского сельского поселения от 11.04.2023 г. № 19, в составе:

председателя комиссии: Кошелевой Елены Александровны,

секретаря комиссии: Елфимовой Светланы Михайловны,

членов комиссии: Лутковой Анны Николаевны,

Земцова Ивана Яковлевича

Ильиной Натальи Александровны

рассмотрев представленную документацию: отчет «Инвентаризация автомобильных дорог и улиц Букановского сельского поселения Кумылженского муниципального района Волгоградской области», схему дислокации дорожных знаков и горизонтальной разметки и проведя визуальное обследование объекта автомобильной дороги № 18 246 808 ОП МП 034 по адресу: Улица № 1 х. Беленький год ввода в эксплуатацию неизвестен, дата последнего ремонта, реконструкции нет, протяженность 3,965 м., установила следующее:

1) постоянные параметры и характеристики автомобильной дороги (технический уровень автомобильной дороги):

ширина проезжей части и земляного полотна 6 м.;

габарит приближения нет;

длины прямых, величины углов поворотов в плане трассы и величины их радиусов нет;

протяженность подъемов и спусков нет;

продольный и поперечный уклоны нет;

высота насыпи и глубина выемки нет;

габариты искусственных дорожных сооружений нет;

состояние элементов водоотвода нет;

состояние элементов обустройства дороги и технических средств организации дорожного движения нет;

2) переменные параметры и характеристики автомобильной дороги, организации и условий дорожного движения, изменяющиеся в процессе эксплуатации автомобильной дороги (эксплуатационное состояние автомобильной дороги):

продольная ровность и глубина колеи дорожного покрытия нет;

сцепные свойства дорожного покрытия и состояние обочин нет;

прочность дорожной одежды нет;

грузоподъемность искусственных дорожных сооружений _____;

объем и вид повреждений проезжей части, земляного полотна и системы водоотвода, искусственных дорожных сооружений, элементов обустройства дороги и технических средств организации дорожного движения нет;

3) характеристики автомобильной дороги, определяющие совокупность показателей, влияющих на эффективность и безопасность работы автомобильного транспорта (параметры движения транспортного потока):

средняя скорость движения транспортного потока 40 км/ч;

безопасность движения транспортного потока шестая;

пропускная способность, уровень загрузки автомобильной дороги движением 3 км/сут.;

среднегодовая суточная интенсивность движения и состав транспортного потока

115

способность дороги пропускать транспортные средства с допустимыми для движения осевыми нагрузками, общей массой и габаритами имеется.

Заключение:

1. Заключение по оценке технического состояния объекта:

удовлетворительное

2. Предложения по устранению недостатков, сроки проведения мероприятий:

нет

Председатель комиссии

Аса

(подпись)

Колесова Е. А.

(Ф.И.О.)

Секретарь комиссии

Сева

(подпись)

Евдокимова С. М.

(Ф.И.О.)

Члены комиссии

Луфт

(подпись)

Луткова А. Н.

(Ф.И.О.)

Зин

(подпись)

Зинков И. А.

(Ф.И.О.)

Иван

(подпись)

Иванова Н. А.

(Ф.И.О.)

АКТ
оценки технического состояния автомобильных дорог общего пользования
местного значения Букановского сельского поселения Кумылженского
муниципального района Волгоградской области

х. Беленький

13.06.2023г.

Комиссия по оценке технического состояния автомобильных дорог, общего пользования местного значения Букановского сельского поселения, действующая на основании постановления администрации Букановского сельского поселения от 11.04.2023 г. № 19, в составе:

председателя комиссии: Кошелевой Елены Александровны,

секретаря комиссии: Елфимовой Светланы Михайловны,

членов комиссии: Лутковой Анны Николаевны,

Земцова Ивана Яковлевича

Ильиной Натальи Александровны

рассмотрев представленную документацию: отчет «Инвентаризация автомобильных дорог и улиц Букановского сельского поселения Кумылженского муниципального района Волгоградской области», схему дислокации дорожных знаков и горизонтальной разметки и проведя визуальное обследование объекта автомобильной дороги № 18 246 808 ОП МП 035 по адресу: Подъезд к х. Беленький год ввода в эксплуатацию неизвестен, дата последнего ремонта, реконструкции нет, протяженность 3,175 м., установила следующее:

1) постоянные параметры и характеристики автомобильной дороги (технический уровень автомобильной дороги):

ширина проезжей части и земляного полотна 4,5 м.;

габарит приближения нет;

длины прямых, величины углов поворотов в плане трассы и величины их радиусов нет;

протяженность подъемов и спусков нет;

продольный и поперечный уклоны нет;

высота насыпи и глубина выемки нет;

габариты искусственных дорожных сооружений нет;

состояние элементов водоотвода нет;

состояние элементов обустройства дороги и технических средств организации дорожного движения нет;

2) переменные параметры и характеристики автомобильной дороги, организации и условий дорожного движения, изменяющиеся в процессе эксплуатации автомобильной дороги (эксплуатационное состояние автомобильной дороги):

продольная ровность и глубина колеи дорожного покрытия нет;

сцепные свойства дорожного покрытия и состояние обочин нет;

прочность дорожной одежды нет;

грузоподъемность искусственных дорожных сооружений нет;

объем и вид повреждений проезжей части, земляного полотна и системы водоотвода, искусственных дорожных сооружений, элементов обустройства дороги и технических средств организации дорожного движения нет;

3) характеристики автомобильной дороги, определяющие совокупность показателей, влияющих на эффективность и безопасность работы автомобильного транспорта (параметры движения транспортного потока):

средняя скорость движения транспортного потока 40 км/ч.;

безопасность движения транспортного потока шестая;

пропускная способность, уровень загрузки автомобильной дороги движением 3 км/сут.;

среднегодовая суточная интенсивность движения и состав транспортного потока

1157 ;
способность дороги пропускать транспортные средства с допустимыми для движения осевыми нагрузками, общей массой и габаритами шасси.

Заключение:

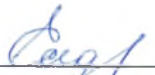
1. Заключение по оценке технического состояния объекта:

удовлетворительное


2. Предложения по устранению недостатков, сроки проведения мероприятий:

нет

Председатель комиссии  | Кочешева Е. А. |
(подпись) (Ф.И.О.)

Секретарь комиссии  | Сидорова С. М. |
(подпись) (Ф.И.О.)

Члены комиссии  | Луткова А. Н. |
(подпись) (Ф.И.О.)

 | Зимов У. А. |
(подпись) (Ф.И.О.)

 | Мирона А. А. |
(подпись) (Ф.И.О.)

АКТ
оценки технического состояния автомобильных дорог общего пользования
местного значения Букановского сельского поселения Кумылженского
муниципального района Волгоградской области

х. Андреяновский

13.06.2023 г.

Комиссия по оценке технического состояния автомобильных дорог, общего пользования местного значения Букановского сельского поселения, действующая на основании постановления администрации Букановского сельского поселения от 11.04.2023 г. № 19, в составе:

председателя комиссии: Кошелевой Елены Александровны,

секретаря комиссии: Елфимовой Светланы Михайловны,

членов комиссии: Лутковой Анны Николаевны,

Земцова Ивана Яковлевича

Ильиной Натальи Александровны

рассмотрев представленную документацию: отчет «Инвентаризация автомобильных дорог и улиц Букановского сельского поселения Кумылженского муниципального района Волгоградской области», схему дислокации дорожных знаков и горизонтальной разметки и проведя визуальное обследование объекта автомобильной дороги № 18 246 808 ОП МП 036 по адресу: Улица № 1 х. Андреяновский год ввода в эксплуатацию неизвестен, дата последнего ремонта, реконструкции нет, протяженность 6,131 м., установила следующее:

1) постоянные параметры и характеристики автомобильной дороги (технический уровень автомобильной дороги):

ширина проезжей части и земляного полотна 6 м.;

габарит приближения нет;

длины прямых, величины углов поворотов в плане трассы и величины их радиусов нет;

протяженность подъемов и спусков нет;

продольный и поперечный уклоны нет;

высота насыпи и глубина выемки нет;

габариты искусственных дорожных сооружений нет;

состояние элементов водоотвода нет;

состояние элементов обустройства дороги и технических средств организации дорожного движения нет;

2) переменные параметры и характеристики автомобильной дороги, организации и условий дорожного движения, изменяющиеся в процессе эксплуатации автомобильной дороги (эксплуатационное состояние автомобильной дороги):

продольная ровность и глубина колеи дорожного покрытия нет;

сцепные свойства дорожного покрытия и состояние обочин нет;

прочность дорожной одежды нет;

грузоподъемность искусственных дорожных сооружений _____;

объем и вид повреждений проезжей части, земляного полотна и системы водоотвода, искусственных дорожных сооружений, элементов обустройства дороги и технических средств организации дорожного движения нет;

3) характеристики автомобильной дороги, определяющие совокупность показателей, влияющих на эффективность и безопасность работы автомобильного транспорта (параметры движения транспортного потока):

средняя скорость движения транспортного потока 40 км/ч.;

безопасность движения транспортного потока исчерпана;

пропускная способность, уровень загрузки автомобильной дороги движением исчерпана;

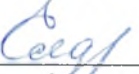
среднегодовая суточная интенсивность движения и состав транспортного потока

115;
способность дороги пропускать транспортные средства с допустимыми для движения осевыми нагрузками, общей массой и габаритами имеет.


Заключение:

1. Заключение по оценке технического состояния объекта:
Удовлетворительное
2. Предложения по устранению недостатков, сроки проведения мероприятий:
нет

Председатель комиссии  | Комшова С. А. |
(подпись) (Ф.И.О.)

Секретарь комиссии  | Георгиева С. М. |
(подпись) (Ф.И.О.)

Члены комиссии  | Луткова А. Н. |
(подпись) (Ф.И.О.)

 | Зимов Н. А. |
(подпись) (Ф.И.О.)

 | Мишина Н. Н. |
(подпись) (Ф.И.О.)

АКТ
оценки технического состояния автомобильных дорог общего пользования
местного значения Букановского сельского поселения Кумылженского
муниципального района Волгоградской области

х. Андреяновский

13.06.2023г.

Комиссия по оценке технического состояния автомобильных дорог, общего пользования местного значения Букановского сельского поселения, действующая на основании постановления администрации Букановского сельского поселения от 11.04.2023 г. № 19, в составе:

председателя комиссии: Кошелевой Елены Александровны,

секретаря комиссии: Елфимовой Светланы Михайловны,

членов комиссии: Лутковой Анны Николаевны,

Земцова Ивана Яковлевича

Ильиной Натальи Александровны

рассмотрев представленную документацию: отчет «Инвентаризация автомобильных дорог и улиц Букановского сельского поселения Кумылженского муниципального района Волгоградской области», схему дислокации дорожных знаков и горизонтальной разметки и проведя визуальное обследование объекта автомобильной дороги № 18 246 808 ОП МП 037 по адресу: Подъезд к х. Андреяновский год ввода в эксплуатацию неизвестен, дата последнего ремонта, реконструкции нет, протяженность 3,952 м., установила следующее:

1) постоянные параметры и характеристики автомобильной дороги (технический уровень автомобильной дороги):

ширина проезжей части и земляного полотна 4,5 м.;

габарит приближения нет;

длины прямых, величины углов поворотов в плане трассы и величины их радиусов

нет;

протяженность подъемов и спусков нет;

продольный и поперечный уклоны нет;

высота насыпи и глубина выемки нет;

габариты искусственных дорожных сооружений нет;

состояние элементов водоотвода нет;

состояние элементов обустройства дороги и технических средств организации дорожного движения нет;

2) переменные параметры и характеристики автомобильной дороги, организации и условий дорожного движения, изменяющиеся в процессе эксплуатации автомобильной дороги (эксплуатационное состояние автомобильной дороги):

продольная ровность и глубина колеи дорожного покрытия нет;

сцепные свойства дорожного покрытия и состояние обочин нет;

прочность дорожной одежды нет;

грузоподъемность искусственных дорожных сооружений нет;

объем и вид повреждений проезжей части, земляного полотна и системы водоотвода, искусственных дорожных сооружений, элементов обустройства дороги и технических средств организации дорожного движения нет;

3) характеристики автомобильной дороги, определяющие совокупность показателей, влияющих на эффективность и безопасность работы автомобильного транспорта (параметры движения транспортного потока):

средняя скорость движения транспортного потока 40 км/ч.;

безопасность движения транспортного потока исполнение;

пропускная способность, уровень загрузки автомобильной дороги движением

3 м/сут.;


среднегодовая суточная интенсивность движения и состав транспортного потока


115;


способность дороги пропускать транспортные средства с допустимыми для движения осевыми нагрузками, общей массой и габаритами имеется.

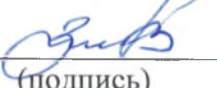
Заключение:


1. Заключение по оценке технического состояния объекта: Удовлетворное
2. Предложения по устранению недостатков, сроки проведения мероприятий: нет

Председатель комиссии  | Е. А. Кошалова |
(подпись) (Ф.И.О.)

Секретарь комиссии  | Сидорова С. М. |
(подпись) (Ф.И.О.)

Члены комиссии  | Луткова А. Л. |
(подпись) (Ф.И.О.)

 | Зибилов И. Я. |
(подпись) (Ф.И.О.)

 | Ушкова И. А. |
(подпись) (Ф.И.О.)

АКТ
оценки технического состояния автомобильных дорог общего пользования
местного значения Букановского сельского поселения Кумылженского
муниципального района Волгоградской области

А. Митюхин

14.06.2023 г.

Комиссия по оценке технического состояния автомобильных дорог, общего пользования местного значения Букановского сельского поселения, действующая на основании постановления администрации Букановского сельского поселения от 11.04.2023 г. № 19, в составе:

председателя комиссии: Кошелевой Елены Александровны,

секретаря комиссии: Елфимовой Светланы Михайловны,

членов комиссии: Лутковой Анны Николаевны,

Земцова Ивана Яковлевича

Ильиной Натальи Александровны

рассмотрев представленную документацию: отчет «Инвентаризация автомобильных дорог и улиц Букановского сельского поселения Кумылженского муниципального района Волгоградской области», схему дислокации дорожных знаков и горизонтальной разметки и проведя визуальное обследование объекта автомобильной дороги № 18 246 808 ОП МП 038 по адресу: Улица № 1 х. Митькин год ввода в эксплуатацию неизвестен, дата последнего ремонта, реконструкции нет, протяженность 1,380 м., установила следующее:

1) постоянные параметры и характеристики автомобильной дороги (технический уровень автомобильной дороги):

ширина проезжей части и земляного полотна 6 м.;

габарит приближения нет;

длины прямых, величины углов поворотов в плане трассы и величины их радиусов нет;

протяженность подъемов и спусков нет;

продольный и поперечный уклоны нет;

высота насыпи и глубина выемки нет;

габариты искусственных дорожных сооружений нет;

состояние элементов водоотвода нет;

состояние элементов обустройства дороги и технических средств организации дорожного движения нет;

2) переменные параметры и характеристики автомобильной дороги, организации и условий дорожного движения, изменяющиеся в процессе эксплуатации автомобильной дороги (эксплуатационное состояние автомобильной дороги):

продольная ровность и глубина колеи дорожного покрытия нет;

сцепные свойства дорожного покрытия и состояние обочин нет;

прочность дорожной одежды нет;

грузоподъемность искусственных дорожных сооружений _____;

объем и вид повреждений проезжей части, земляного полотна и системы водоотвода, искусственных дорожных сооружений, элементов обустройства дороги и технических средств организации дорожного движения нет;

3) характеристики автомобильной дороги, определяющие совокупность показателей, влияющих на эффективность и безопасность работы автомобильного транспорта (параметры движения транспортного потока):

средняя скорость движения транспортного потока 40 км/ч.;

безопасность движения транспортного потока испытана;

пропускная способность, уровень загрузки автомобильной дороги движением 1 шт/сут.;

среднегодовая суточная интенсивность движения и состав транспортного потока

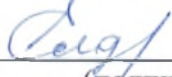
53

_____ ;
способность дороги пропускать транспортные средства с допустимыми для движения осевыми нагрузками, общей массой и габаритами иснетал.


Заключение:

1. Заключение по оценке технического состояния объекта:
удовлетворительно
2. Предложения по устранению недостатков, сроки проведения мероприятий:
нет

Председатель комиссии  | Колесова Е. А. |
(подпись) (Ф.И.О.)

Секретарь комиссии  | Сидришова С. М. |
(подпись) (Ф.И.О.)

Члены комиссии  | Луткова А. Н. |
(подпись) (Ф.И.О.)

 | Зиссов И. А. |
(подпись) (Ф.И.О.)

 | Мина Н. А. |
(подпись) (Ф.И.О.)

АКТ
оценки технического состояния автомобильных дорог общего пользования
местного значения Букановского сельского поселения Кумылженского
муниципального района Волгоградской области

х. Митькин

14.06.2023 г.

Комиссия по оценке технического состояния автомобильных дорог, общего пользования местного значения Букановского сельского поселения, действующая на основании постановления администрации Букановского сельского поселения от 11.04.2023 г. № 19, в составе:

председателя комиссии: Кошелевой Елены Александровны,

секретаря комиссии: Елфимовой Светланы Михайловны,

членов комиссии: Лутковой Анны Николаевны,

Земцова Ивана Яковлевича

Ильиной Натальи Александровны

рассмотрев представленную документацию: отчет «Инвентаризация автомобильных дорог и улиц Букановского сельского поселения Кумылженского муниципального района Волгоградской области», схему дислокации дорожных знаков и горизонтальной разметки и проведя визуальное обследование объекта автомобильной дороги № 18 246 808 ОП МП 039 по адресу: подъезд к кладбищу х. Митькин год ввода в эксплуатацию неизвестен, дата последнего ремонта, реконструкции нет, протяженность 150 м., установила следующее:

1) постоянные параметры и характеристики автомобильной дороги (технический уровень автомобильной дороги):

ширина проезжей части и земляного полотна 4,5 м.;

габарит приближения нет;

длины прямых, величины углов поворотов в плане трассы и величины их радиусов нет;

протяженность подъемов и спусков нет;

продольный и поперечный уклоны нет;

высота насыпи и глубина выемки нет;

габариты искусственных дорожных сооружений нет;

состояние элементов водоотвода нет;

состояние элементов обустройства дороги и технических средств организации дорожного движения нет;

2) переменные параметры и характеристики автомобильной дороги, организации и условий дорожного движения, изменяющиеся в процессе эксплуатации автомобильной дороги (эксплуатационное состояние автомобильной дороги):

продольная ровность и глубина колеи дорожного покрытия нет;

сцепные свойства дорожного покрытия и состояние обочин нет;

прочность дорожной одежды нет;

грузоподъемность искусственных дорожных сооружений нет;

объем и вид повреждений проезжей части, земляного полотна и системы водоотвода, искусственных дорожных сооружений, элементов обустройства дороги и технических средств организации дорожного движения нет;

3) характеристики автомобильной дороги, определяющие совокупность показателей, влияющих на эффективность и безопасность работы автомобильного транспорта (параметры движения транспортного потока):

средняя скорость движения транспортного потока 40 км/ч.;

безопасность движения транспортного потока исследован;

пропускная способность, уровень загрузки автомобильной дороги движением 1 м/сут.;

среднегодовая суточная интенсивность движения и состав транспортного потока

115 ;
способность дороги пропускать транспортные средства с допустимыми для движения осевыми нагрузками, общей массой и габаритами имеется.


Заключение:


1. Заключение по оценке технического состояния объекта:

Удовлетворительное


2. Предложения по устранению недостатков, сроки проведения мероприятий:

нет

Председатель комиссии  | Жилищева Е.А. |
(подпись) (Ф.И.О.)

Секретарь комиссии  | Серебрякова С.М. |
(подпись) (Ф.И.О.)

Члены комиссии  | Луткова Ф.Н. |
(подпись) (Ф.И.О.)

 | Заснов Ч.Д. |
(подпись) (Ф.И.О.)

 | Шинка Н.А. |
(подпись) (Ф.И.О.)

АКТ
оценки технического состояния автомобильных дорог общего пользования
местного значения Букановского сельского поселения Кумылженского
муниципального района Волгоградской области

х. Митькин

14.06.2023г.

Комиссия по оценке технического состояния автомобильных дорог, общего пользования местного значения Букановского сельского поселения, действующая на основании постановления администрации Букановского сельского поселения от 11.04.2023 г. № 19, в составе:

председателя комиссии: Кошелевой Елены Александровны,

секретаря комиссии: Елфимовой Светланы Михайловны,

членов комиссии: Лутковой Анны Николаевны,

Земцова Ивана Яковлевича

Ильиной Натальи Александровны

рассмотрев представленную документацию: отчет «Инвентаризация автомобильных дорог и улиц Букановского сельского поселения Кумылженского муниципального района Волгоградской области», схему дислокации дорожных знаков и горизонтальной разметки и проведя визуальное обследование объекта автомобильной дороги № 18 246 808 ОП МП 040 по адресу: автомобильная дорога х. Митькин – х. Галкин год ввода в эксплуатацию неизвестен, дата последнего ремонта, реконструкции нет, протяженность 4,920 м., установила следующее:

1) постоянные параметры и характеристики автомобильной дороги (технический уровень автомобильной дороги):

ширина проезжей части и земляного полотна 4,5 м;

габарит приближения нет;

длины прямых, величины углов поворотов в плане трассы и величины их радиусов нет;

протяженность подъемов и спусков нет;

продольный и поперечный уклоны нет;

высота насыпи и глубина выемки нет;

габариты искусственных дорожных сооружений нет;

состояние элементов водоотвода нет;

состояние элементов обустройства дороги и технических средств организации дорожного движения нет;

2) переменные параметры и характеристики автомобильной дороги, организации и условий дорожного движения, изменяющиеся в процессе эксплуатации автомобильной дороги (эксплуатационное состояние автомобильной дороги):

продольная ровность и глубина колеи дорожного покрытия нет;

сцепные свойства дорожного покрытия и состояние обочин нет;

прочность дорожной одежды нет;

грузоподъемность искусственных дорожных сооружений нет;

объем и вид повреждений проезжей части, земляного полотна и системы водоотвода, искусственных дорожных сооружений, элементов обустройства дороги и технических средств организации дорожного движения нет;

3) характеристики автомобильной дороги, определяющие совокупность показателей, влияющих на эффективность и безопасность работы автомобильного транспорта (параметры движения транспортного потока):

средняя скорость движения транспортного потока 60 км/ч.;

безопасность движения транспортного потока норматив;

пропускная способность, уровень загрузки автомобильной дороги движением 1 км/сут.;

среднегодовая суточная интенсивность движения и состав транспортного потока 115;
способность дороги пропускать транспортные средства с допустимыми для движения осевыми нагрузками, общей массой и габаритами норматив.

Заключение:

1. Заключение по оценке технического состояния объекта: Удовлетворительное
2. Предложения по устранению недостатков, сроки проведения мероприятий: нет

Председатель комиссии: Ю.А. | Канеша С.А. |
(подпись) (Ф.И.О.)

Секретарь комиссии: С.А. | Сидорова С.А. |
(подпись) (Ф.И.О.)

Члены комиссии: А.А. | Луткова А.А. |
(подпись) (Ф.И.О.)

З.В. | Зинов И.И. |
(подпись) (Ф.И.О.)

М.А. | Михаил Н.А. |
(подпись) (Ф.И.О.)

АКТ
оценки технического состояния автомобильных дорог общего пользования
местного значения Букановского сельского поселения Кумылженского
муниципального района Волгоградской области

х. Ожогин

14.06.2023 г.

Комиссия по оценке технического состояния автомобильных дорог, общего пользования местного значения Букановского сельского поселения, действующая на основании постановления администрации Букановского сельского поселения от 11.04.2023 г. № 19, в составе:

председателя комиссии: Кошелевой Елены Александровны,

секретаря комиссии: Елфимовой Светланы Михайловны,

членов комиссии: Лутковой Анны Николаевны,

Земцова Ивана Яковлевича

Ильиной Натальи Александровны

рассмотрев представленную документацию: отчет «Инвентаризация автомобильных дорог и улиц Букановского сельского поселения Кумылженского муниципального района Волгоградской области», схему дислокации дорожных знаков и горизонтальной разметки и проведя визуальное обследование объекта автомобильной дороги № 18 246 808 ОП МП 041 по адресу: Улица № 1 х. Ожогин год ввода в эксплуатацию неизвестен, дата последнего ремонта, реконструкции нет, протяженность 5,354 м., установила следующее:

1) постоянные параметры и характеристики автомобильной дороги (технический уровень автомобильной дороги):

ширина проезжей части и земляного полотна 6 м.;

габарит приближения нет;

длины прямых, величины углов поворотов в плане трассы и величины их радиусов нет;

протяженность подъемов и спусков нет;

продольный и поперечный уклоны нет;

высота насыпи и глубина выемки нет;

габариты искусственных дорожных сооружений нет;

состояние элементов водоотвода нет;

состояние элементов обустройства дороги и технических средств организации дорожного движения нет;

2) переменные параметры и характеристики автомобильной дороги, организации и условий дорожного движения, изменяющиеся в процессе эксплуатации автомобильной дороги (эксплуатационное состояние автомобильной дороги):

продольная ровность и глубина колеи дорожного покрытия нет;

сцепные свойства дорожного покрытия и состояние обочин нет;

прочность дорожной одежды нет;

грузоподъемность искусственных дорожных сооружений нет;

объем и вид повреждений проезжей части, земляного полотна и системы водоотвода, искусственных дорожных сооружений, элементов обустройства дороги и технических средств организации дорожного движения нет;

3) характеристики автомобильной дороги, определяющие совокупность показателей, влияющих на эффективность и безопасность работы автомобильного транспорта (параметры движения транспортного потока):

средняя скорость движения транспортного потока 40 км/ч;

безопасность движения транспортного потока испытывается;

пропускная способность, уровень загрузки автомобильной дороги движением 1 м/сут.;

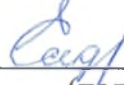
среднегодовая суточная интенсивность движения и состав транспортного потока

50;
способность дороги пропускать транспортные средства с допустимыми для движения осевыми нагрузками, общей массой и габаритами имеется.


Заключение:

1. Заключение по оценке технического состояния объекта: Удовлетворительно
2. Предложения по устранению недостатков, сроки проведения мероприятий: нет

Председатель комиссии  | Кощева Е. А. |
(подпись) (Ф.И.О.)

Секретарь комиссии  | Сиврикова С. М. |
(подпись) (Ф.И.О.)

Члены комиссии  | Луткова А. Н. |
(подпись) (Ф.И.О.)

 | Зимов У. А. |
(подпись) (Ф.И.О.)

 | Мишина Н. А. |
(подпись) (Ф.И.О.)